

ΔΕΛΤΙΟ ΑΠΟΤΕΛΕΣΜΑΤΩΝ ΔΕΙΚΤΗ SET15: ΕΞΩΤΕΡΙΚΟ ΕΜΠΟΡΙΟ

ΟΡΙΣΜΟΣ - ΣΚΟΠΙΜΟΤΗΤΑ

Ο δείκτης εκτιμά στην αξία των εισαγωγών και εξαγωγών ανά Περιφέρεια από και προς τις χώρες της ΕΕ ή τρίτες χώρες, καθώς και τη σχέση των εξαγωγών ως προς τις εισαγωγές. Η βελτίωση των μεταφορικών υποδομών επιδρά στην κινητικότητα των προϊόντων και μπορεί να επηρεάσει τις εμπορικές ροές.

ΑΠΟΤΕΛΕΣΜΑΤΑ -ΕΚΤΙΜΗΣΗ

ΕΞΩΤΕΡΙΚΟ ΕΜΠΟΡΙΟ, ΕΙΣΑΓΩΓΕΣ - ΕΞΑΓΩΓΕΣ σε εκ. ευρώ, 1998 & 2006							
NUTS	ΠΕΡΙΦΕΡΕΙΑ	1998		2006		ΜΕΣΟΣ ΕΤΗΣΙΟΣ ΡΥΘΜΟΣ ΜΕΤΑΒΟΛΗΣ 1998-2006 (σταθερές τιμές 1995)	
		ΕΙΣΑΓΩΓΕΣ	ΕΞΑΓΩΓΕΣ	ΕΙΣΑΓΩΓΕΣ	ΕΞΑΓΩΓΕΣ	ΕΙΣΑΓΩΓΕΣ	ΕΞΑΓΩΓΕΣ
		gr11	Αν. Μακεδονία και Θράκη	489,51	447,67	585,60	673,74
gr12	Κεντρική Μακεδονία	3.097,38	2.697,12	7.216,13	3.590,55	8,17%	0,59%
gr13	Δυτική Μακεδονία	349,45	265,72	293,91	348,28	-4,78%	0,43%
gr14	Θεσσαλία	730,68	424,73	1.194,61	797,64	3,55%	5,00%
gr21	Ηπειρος	128,02	86,42	169,49	129,11	0,72%	2,06%
znIV	Ζώνη Επιρροής IV	4.795,04	3.921,66	9.459,74	5.539,33	5,95%	1,34%
gr22	Ιονίοι Νήσοι	43,23	19,16	203,13	26,06	17,94%	0,75%
gr23	Δυτική Ελλάδα	236,49	308,00	456,24	333,60	5,60%	-1,98%
gr24	Στερεά Ελλάδα	673,82	411,74	1.776,76	985,24	9,99%	8,31%
gr25	Πελοπόννησος	694,52	528,59	511,17	607,49	-6,21%	-1,20%
gr31	Αττική	18.251,94	3.521,84	35.860,62	7.411,96	5,86%	6,53%
gr41	Βόρειο Αιγαίο	28,48	38,42	106,77	115,17	14,66%	11,22%
gr42	Νότιο Αιγαίο	69,65	28,16	93,57	119,07	0,88%	16,31%
gr43	Κρήτη	194,21	184,18	393,12	358,10	6,18%	5,36%
gr	Σύνολο Χώρας	24.987,37	8.961,77	48.861,13	15.496,02	5,81%	3,94%

Πηγή δεδομένων: ΕΣΥΕ, 12/2006

Το 2006 το σύνολο των εισαγωγών της Ζώνης IV ανερχόταν σε 9.459,7 εκατ. ευρώ και αντιπροσώπευε το 19,4% των συνολικών εισαγωγών της Χώρας. Το ίδιο έτος, οι εξαγωγές έφτασαν τα 5.539 εκατ. ευρώ, ποσό ίσο με το 35,7% των συνολικών εξαγωγών της Χώρας. Ο λόγος των εξαγωγών προς τις εισαγωγές στη Ζώνη IV ήταν ίσος με 0,56, ενώ για το σύνολο της Χώρας ήταν ίσος με 0,31. Σε σύγκριση με το 1998

στη Ζώνη IV παρατηρείται αύξηση τόσο των εισαγωγών όσο και των εξαγωγών με μέσο ετήσιο ρυθμό μεταβολής 5,95% και 1,34% αντίστοιχα. Αποτέλεσμα της διαφοράς αυτής στον μέσο ετήσιο ρυθμό μεταβολής εισαγωγών και εξαγωγών ήταν η μείωση του λόγου εξαγωγές προς εισαγωγές, από 0,81 το 1998 σε 0,56 το 2006. Την ίδια περίοδο, σε επίπεδο χώρας είχαμε σχεδόν ίση αύξηση των εισαγωγών με τη Ζώνη IV και μεγαλύτερη αύξηση εξαγωγών, με μέσους ετήσιους ρυθμούς μεταβολής (5,81% και 3,94% αντίστοιχα).

Το 2006 το 76,3% των εισαγωγών και το 64,8% των εξαγωγών της Ζώνης IV είχαν προορισμό ή προέλευση την Περιφέρεια Κεντρικής Μακεδονίας. Δύο από τις πέντε Περιφέρειες (η Δυτική Μακεδονία και η Ανατολική Μακεδονία και Θράκη) καταγράφουν πλεονασματικό εμπορικό ισοζύγιο, αφού ο λόγος εξαγωγών προς εισαγωγές είναι μεγαλύτερος της μονάδας. Όλες οι Περιφέρειες της Ζώνης IV, παρουσίασαν αύξηση των εξαγωγών το διάστημα 1998-2006 με τη Θεσσαλία να είναι πρώτη στη αύξηση των εξαγωγών με μέσο ετήσιο ρυθμό 5%, και ακολουθούσαν η Ανατολική Μακεδονία και Θράκη (2,15%), η Ήπειρος (2,06%), η Κεντρική Μακεδονία (0,59%) και η Δυτική Μακεδονία (0,43%). Όσον αφορά τις εισαγωγές, σημαντική μέση ετήσια αύξηση παρουσίασε η Κεντρική Μακεδονία (8,17%) και ακολουθούσαν η Θεσσαλία (3,55%) και η Ήπειρος (0,72%). Μείωση των εισαγωγών εμφάνισαν η Δυτική Μακεδονία (-4,78%) και η Ανατολική Μακεδονία και Θράκη (-0,51%).

Το 2006, το 53,7% του εξωτερικού εμπορίου της Ζώνης IV κατευθυνόταν σε τρίτες χώρες (εκτός Ε.Ε.27), ενώ το αντίστοιχο ποσοστό σε επίπεδο Χώρας ήταν 42,3%. Το μεγαλύτερο ποσοστό εξαγωγών προς τρίτες χώρες εμφανίζει η Περιφέρεια Δυτικής Μακεδονίας (74,7%) και ακολουθεί η Θεσσαλία (60,6%).

ΜΕΤΑΔΕΔΟΜΕΝΑ

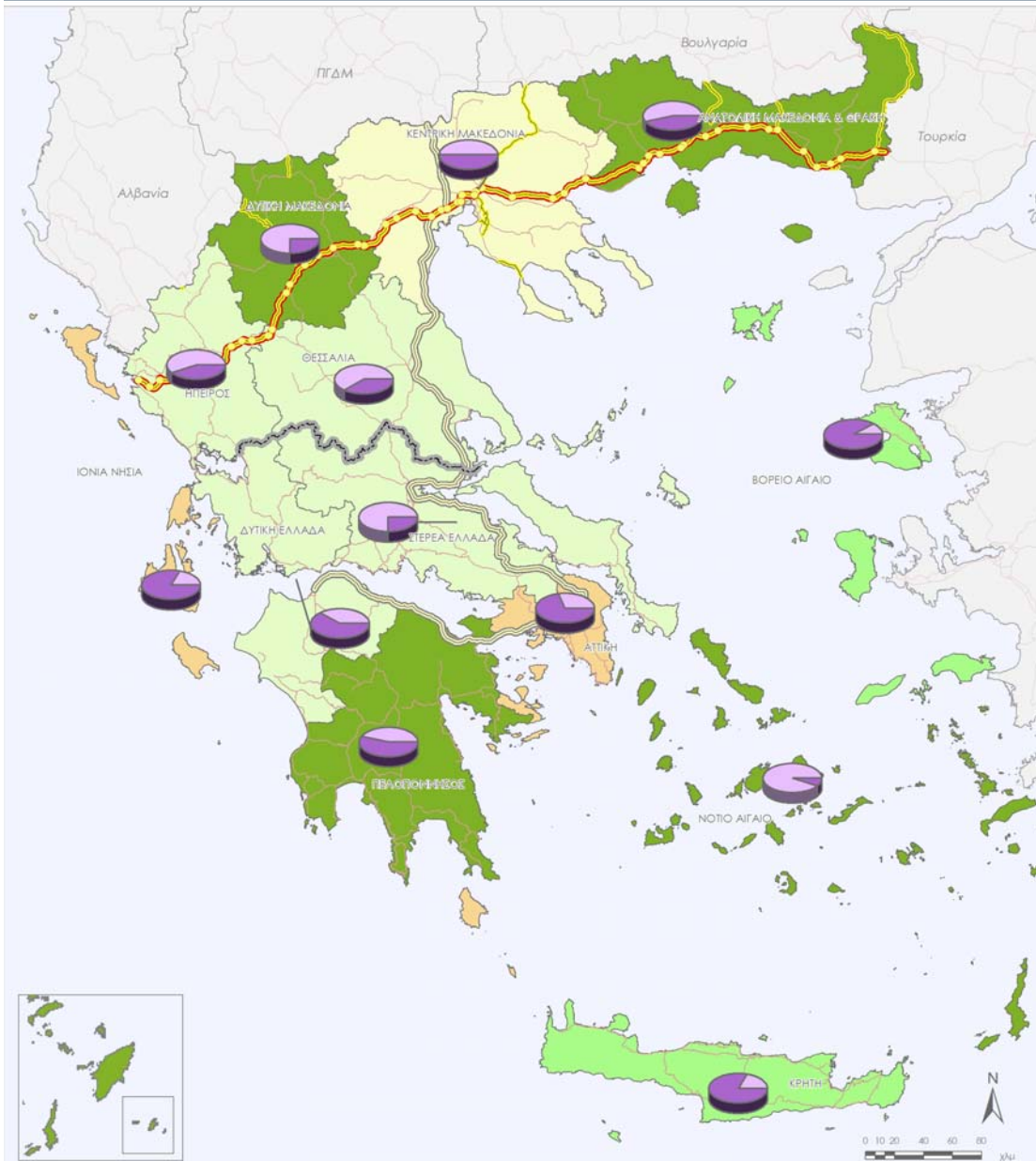
Πηγές

Για τον υπολογισμό του δείκτη χρησιμοποιήθηκαν τα διαθέσιμα στοιχεία της ΕΣΥΕ (Δεκ. 2006) σχετικά με τις εισαγωγές και εξαγωγές ανά τελωνείο για την περίοδο 1998-2006 και τα στοιχεία για το ενδοκοινοτικό εμπόριο ανά Νομό για την ίδια περίοδο.

Μεθοδολογία

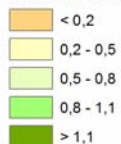
Το εμπόριο της κάθε Περιφέρειας με τρίτες χώρες προκύπτει ως άθροισμα των ροών των τελωνείων που βρίσκονται στην Περιφέρεια. Ως συνολικό εμπόριο κάθε Περιφέρειας ορίζεται το άθροισμα του ενδοκοινοτικού και εμπορίου με τρίτες χώρες. Το εμπόριο της Ζώνης IV προκύπτει ως άθροισμα των εμπορικών ροών των πέντε Περιφερειών. Ο ετήσιος ρυθμός μεταβολής προκύπτει από την εφαρμογή του τύπου του αποπληθωρισμού στις σταθερές τιμές των εισαγωγών και των εξαγωγών. Οι σταθερές τιμές υπολογίστηκαν με τη χρήση των αποπληθωριστών που παρέχει η Eurostat για κάθε Χώρα.

Χάρτης 1: Λόγος εξαγωγών προς εισαγωγές, 2006




ΥΠΟΜΝΗΜΑ

ΕΞΑΓΩΓΕΣ ΠΡΟΣ ΕΙΣΑΓΩΓΕΣ, ΑΝΑ ΠΕΡΙΦΕΡΕΙΑ, 2006:



ΚΑΤΑΝΟΜΗ ΤΩΝ ΕΞΑΓΩΓΩΝ ΩΣ ΠΡΟΣ ΤΟΝ ΠΡΟΟΡΙΣΜΟ ΤΟΥΣ, 2006 (τιμές σε Ευρώ):



- ΑΝΙΣΩΠΕΔΟΙ ΚΟΜΒΟΙ ΕΓΝΑΤΙΑΣ ΟΔΟΥ
- ΕΓΝΑΤΙΑ ΟΔΟΣ
- ΚΑΘΕΤΟΙ ΑΞΟΝΕΣ ΕΓΝΑΤΙΑΣ
- ΑΥΤΟΚΙΝΗΤΟΔΡΟΜΟΣ ΠΑΘΕ
- ΚΥΡΙΟ ΟΔΙΚΟ ΔΙΚΤΥΟ
- ΟΡΙΟ ΖΩΝΗΣ ΕΠΙΡΡΟΗΣ IV

Χάρτης 2: Εξαγωγές ως ποσοστό του ΑΕΠ 2004 ανά Περιφέρεια



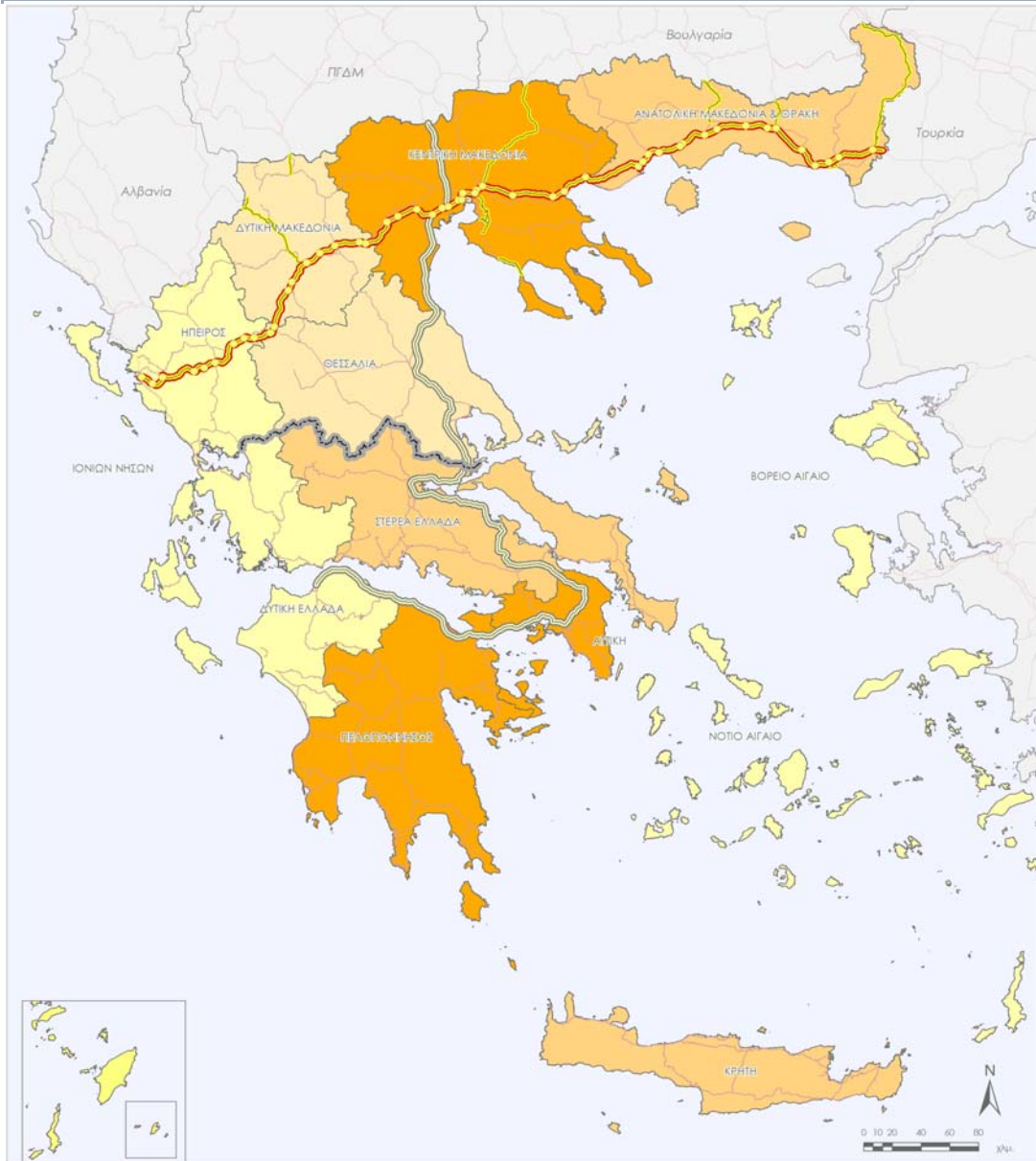
ΥΠΟΜΝΗΜΑ

ΕΞΑΓΩΓΕΣ ΩΣ ΠΟΣΟΣΤΟ ΤΟΥ ΑΕΠ (2004)
ΑΝΑ ΠΕΡΙΦΕΡΕΙΑ:

- < 1%
- 1% - 5%
- 5% - 10%
- > 10%

- ΑΝΙΣΟΠΕΔΟΙ ΚΟΜΒΟΙ ΕΓΝΑΤΙΑΣ ΟΔΟΥ
- ΕΓΝΑΤΙΑ ΟΔΟΣ
- ΚΑΘΕΤΟΙ ΑΞΟΝΕΣ ΕΓΝΑΤΙΑΣ
- ΑΥΤΟΚΙΝΗΤΟΔΡΟΜΟΣ ΠΑΘΕ
- ΚΥΡΙΟ ΟΔΙΚΟ ΔΙΚΤΥΟ
- ΟΡΙΟ ΖΩΝΗΣ ΕΠΙΡΡΟΗΣ IV

Χάρτης 3: Εισαγωγές ως ποσοστό του ΑΕΠ 2004 ανά Περιφέρεια



ΥΠΟΜΗΝΗΜΑ

ΕΙΣΑΓΩΓΕΣ ΩΣ ΠΟΣΟΣΤΟ ΤΟΥ ΑΕΠ (2004),
ΑΝΑ ΠΕΡΙΦΕΡΕΙΑ:

- < 5%
- 5% - 10%
- 10% - 15%
- 15% - 40%

- ΑΝΙΣΟΠΕΔΟΙ ΚΟΜΒΟΙ ΕΓΝΑΤΙΑΣ ΟΔΟΥ
- ΕΓΝΑΤΙΑ ΟΔΟΣ
- ΚΑΘΕΤΟΙ ΑΞΟΝΕΣ ΕΓΝΑΤΙΑΣ
- ΑΥΤΟΚΙΝΗΤΟΔΡΟΜΟΣ ΠΑΦΟΣ
- ΚΥΡΙΟ ΟΔΙΚΟ ΔΙΚΤΥΟ
- ΟΡΙΟ ΣΥΝΗΣ ΕΠΙΡΡΟΗΣ IV

Χάρτης 4: Μέσος ετήσιος ρυθμός μεταβολής εξαγωγών 1998-2006



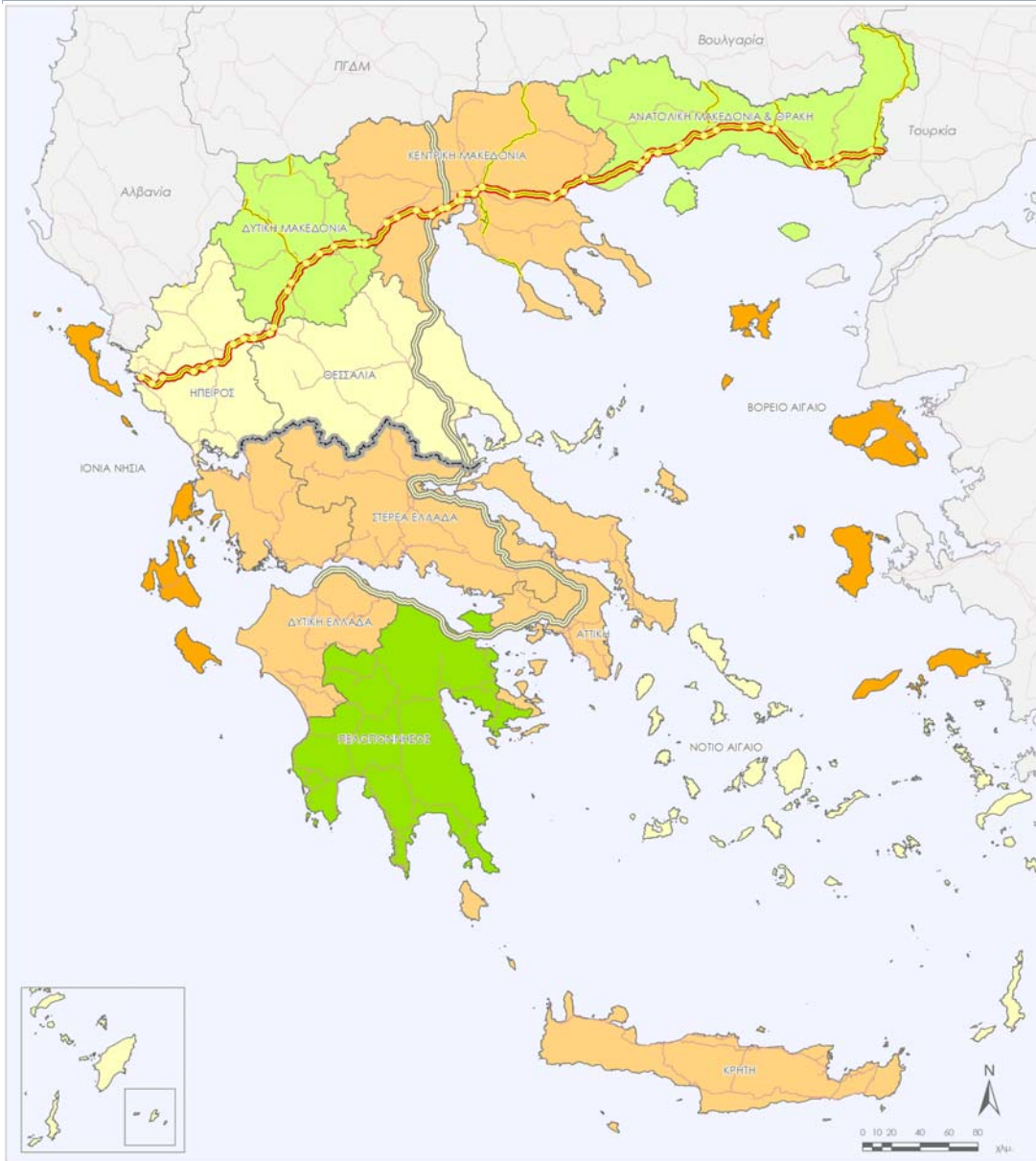
ΥΠΟΜΝΗΜΑ

ΜΕΣΟΣ ΕΤΗΣΙΟΣ ΡΥΘΜΟΣ ΜΕΤΑΒΟΛΗΣ
ΕΞΑΓΩΓΩΝ 1998 - 2006, ΑΝΑ ΠΕΡΙΦΕΡΕΙΑ
(σταθερές τιμές 1995):

- < 0%
- 0% - 4%
- 4% - 8%
- 8% - 16%

- ΑΝΙΣΟΠΕΔΟΙ ΚΟΜΒΟΙ ΕΓΝΑΤΙΑΣ ΟΔΟΥ
- ΕΓΝΑΤΙΑ ΟΔΟΣ
- ΚΑΘΕΤΟΙ ΑΞΟΝΕΣ ΕΓΝΑΤΙΑΣ
- ΑΥΤΟΚΙΝΗΤΟΔΡΟΜΟΣ ΠΑΘΕ
- ΚΥΡΙΟ ΟΔΙΚΟ ΔΙΚΤΥΟ
- ΟΡΙΟ ΣΩΝΗΣ ΕΠΙΡΡΟΗΣ IV

Χάρτης 5: Μέσος ετήσιος ρυθμός μεταβολής εισαγωγών 1998-2006



ΥΠΟΜΝΗΜΑ

ΜΕΣΟΣ ΕΤΗΣΙΟΣ ΡΥΘΜΟΣ ΜΕΤΑΒΟΛΗΣ
ΕΙΣΑΓΩΓΩΝ 1998 - 2006, ΑΝΑ ΠΕΡΙΦΕΡΕΙΑ
(σταθερές τιμές 1995)

- < (-5%)
- (-5%) - 0%
- 0% - 5%
- 5% - 10%
- > 10%

- ΑΝΙΣΟΠΕΔΟΙ ΚΟΜΒΟΙ ΕΓΝΑΤΙΑΣ ΟΔΟΥ
- ΕΓΝΑΤΙΑ ΟΔΟΣ
- ΚΑΘΕΤΟΙ ΑΞΟΝΕΣ ΕΓΝΑΤΙΑΣ
- ΑΥΤΟΚΙΝΗΤΟΔΡΟΜΟΣ ΠΑΓΕ
- ΚΥΡΙΟ ΟΔΙΚΟ ΔΙΚΤΥΟ
- ΟΡΙΟ ΣΩΝΗΣ ΕΠΙΡΡΟΗΣ IV