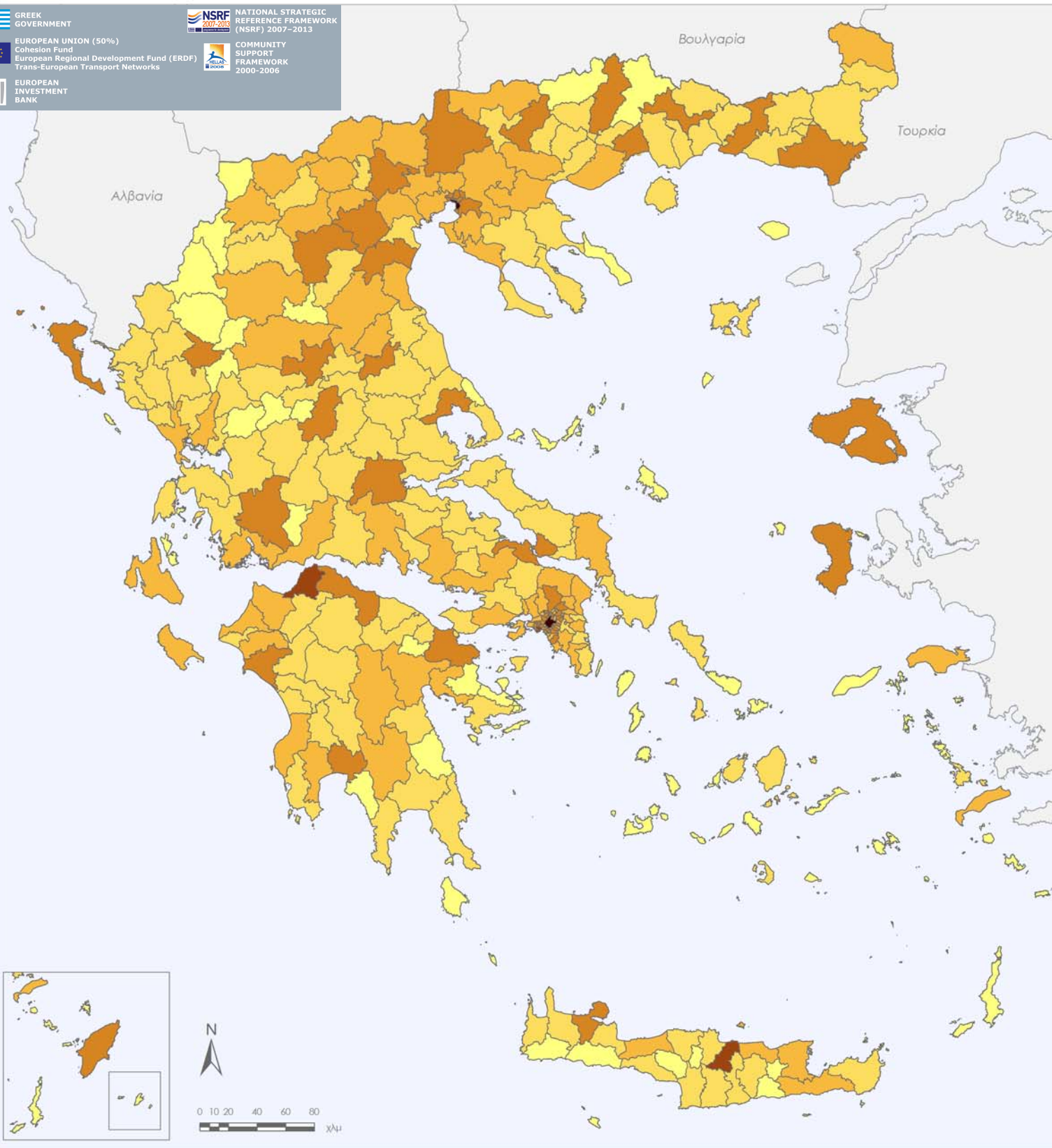

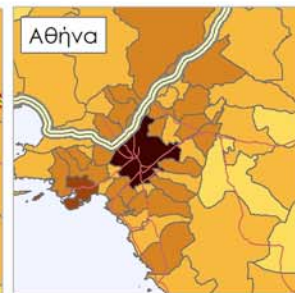
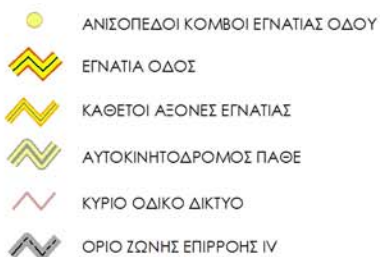
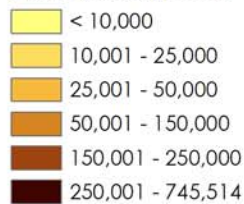


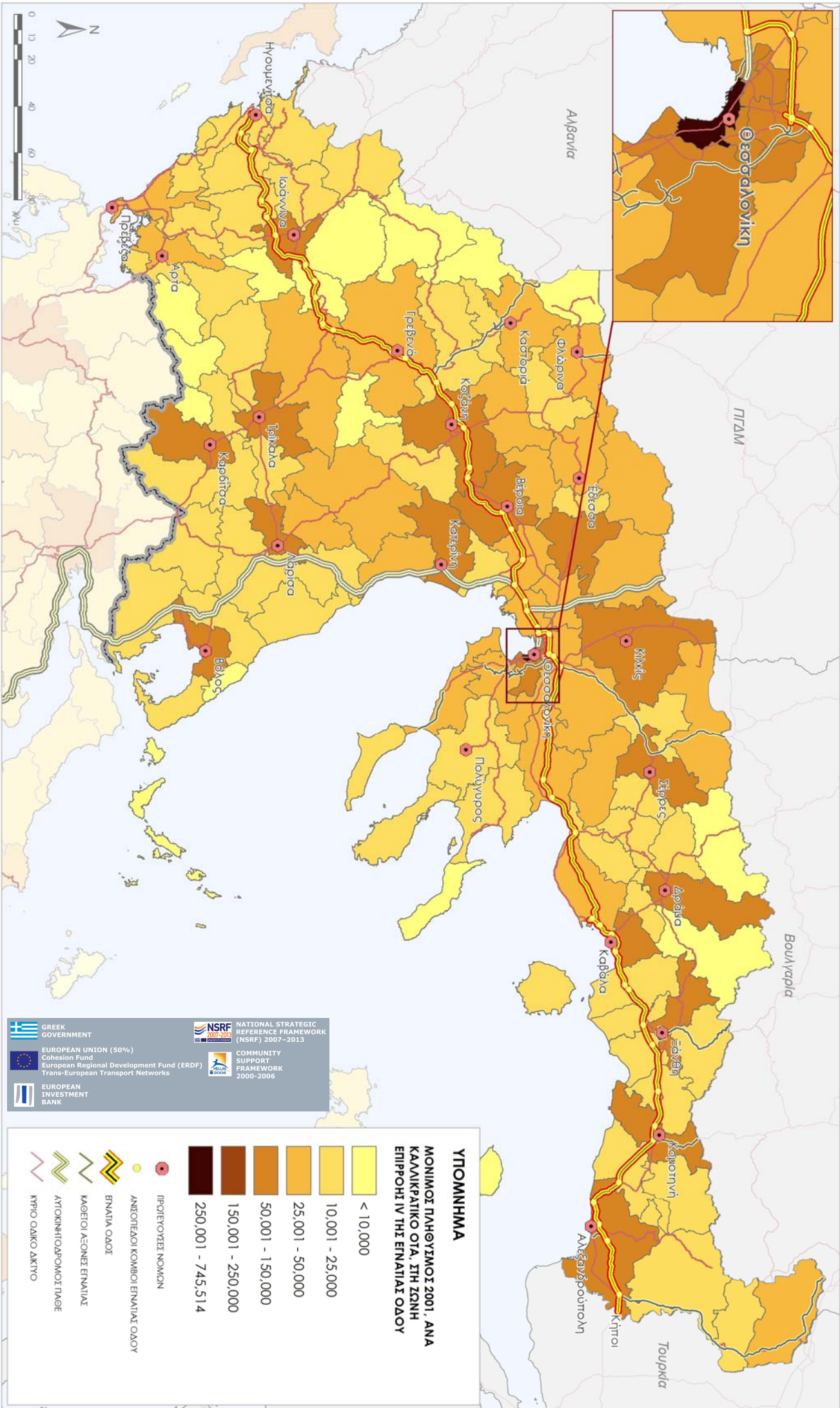
ΠΑΡΑΤΗΡΗΤΗΡΙΟ ΕΓΝΑΤΙΑΣ ΟΔΟΥ
 ΚΟΙΝΩΝΙΚΟ-ΟΙΚΟΝΟΜΙΚΟΣ/ΧΩΡΟΤΑΞΙΚΟΣ ΔΕΙΚΤΗΣ SET09:
 ΜΟΝΙΜΟΣ ΠΛΗΘΥΣΜΟΣ 2001, ΑΝΑ ΚΑΛΙΚΡΑΤΙΚΟ ΟΤΑ



ΥΠΟΜΝΗΜΑ

**ΜΟΝΙΜΟΥ ΠΛΗΘΥΣΜΟΣ 2001
 ΑΝΑ ΚΑΛΙΚΡΑΤΙΚΟ ΟΤΑ**





GREEK GOVERNMENT
 EUROPEAN UNION (50%)
 Cohesion Fund
 European Regional Development Fund (ERDF)
 Trans-European Transport Networks
 EUROPEAN INVESTMENT BANK
 NATIONAL STRATEGIC REFERENCE FRAMEWORK (NSRF) 2007-2013
 COMMUNITY SUPPORT FRAMEWORK 2000-2006

ΥΠΟΜΗΝΗΜΑ

ΜΟΝΙΜΟΣ ΠΛΗΘΥΣΙΜΟΣ 2001, ΑΝΑ ΚΑΛΙΚΡΑΤΙΚΟ ΟΤΑ, ΣΤΗ ΖΩΝΗ ΕΠΙΡΡΟΗΣ IV ΤΗΣ ΕΠΙΧΕΙΡΗΣΙΑΣ ΟΔΟΥ

- ΠΡΟΚΛΗΤΟΙ ΝΟΜΟΝ
- ΑΝΙΣΟΤΗΤΑΙ ΚΟΜΜΟΙ ΕΠΙΧΕΙΡΗΣΙΑΣ ΟΔΟΥ
- ΕΠΙΧΕΙΡΗΣΙΑΣ ΟΔΟΥ
- ΚΑΘΕΤΟΙ ΑΞΟΝΕΣ ΕΠΙΧΕΙΡΗΣΙΑΣ
- ΑΥΤΟΚΙΝΗΤΟΔΡΟΜΟΙ ΠΑΘΕ
- ΚΥΠΙΟ ΟΔΑΚΟ ΔΑΚΤΥΟ

250,001 - 745,514
 150,001 - 250,000
 50,001 - 150,000
 25,001 - 50,000
 10,001 - 25,000
 < 10,000

ΗΜΕΡΟΜΗΝΙΑ : 17/02/2011
 ΑΡΧΕΙΟ : \\Cephelus\OBS\GIS\Indicators\SET\SET09_2011\maps\mxd_GR\SET09_znIV_kaliOTA_feb2011.mxd
 ΠΗΓΗ ΔΕΔΟΜΕΝΩΝ :
 α) ΥΠΕΣ 13/01/2011, εκδοκικό όριο Καλλικρατικών Δήμων και Κοινοτήτων, <http://www.ypes.gr/el/Regions/programma/>;
 β) http://www.geodata.gov.gr/geodata/index.php?option=com_sobi2&sobi2task=sobi2Details&catid=1&layout=53&Itemid=10