

ΣΤΟΙΧΕΙΑ ΑΞΙΟΛΟΓΗΣΗΣ ΚΑΙ ΑΞΙΟΠΟΙΗΣΗΣ ΤΟΥ ΠΑΡΑΤΗΡΗΤΗΡΙΟΥ: ΣΥΝΟΠΤΙΚΟΣ ΑΠΟΛΟΓΙΣΜΟΣ ΔΡΑΣΤΗΡΙΟΤΗΤΩΝ ΠΡΟΒΟΛΗΣ-ΔΙΑΧΥΣΗΣ ΚΑΙ ΔΙΚΤΥΩΣΗΣ

Μάρτιος 2013

Το Παρατηρητήριο της Εγνατίας Οδού προσφέρει γενικότερες υπηρεσίες ενημέρωσης και τεκμηρίωσης για τις ανάγκες του αναπτυξιακού σχεδιασμού, αποτελώντας στην ουσία μια ανοιχτή βάση δεδομένων και πληροφοριών για τις χωρικές επιδράσεις των μεταφορικών υποδομών

- ▶ Το διάστημα από 2005-2012 το Παρατηρητήριο έχει διαθέσει υλικό (χωρικά δεδομένα, στατιστικά στοιχεία, εκθέσεις, ενημερωτικά έντυπα, newsletters κλπ) σε πάνω από 600 καταγεγραμμένους αποδέκτες εκ των οποίων
 - 60% είναι δημόσιες αρχές και οργανισμοί,
 - 30% πανεπιστήμια-ερευνητές και φοιτητές, και
 - 10% ιδιώτες.
 - ✓ 65% του παρεχόμενου υλικού αφορά γεωχωρικά δεδομένα, χάρτες και στατιστικά στοιχεία,
 - ✓ 25% αφορά εκθέσεις και ειδικές θεματικές/χωρικές εργασίες
 - ✓ 10% αφορά σε άλλου τύπου πληροφορίες και υλικό (π.χ. ενημερωτικά σημειώματα, φωτογραφίες κλπ).

▶ Συμπληρωματικά, μέσω του ιστότοπου (<http://observatory.egnatia.gr>) διατίθενται όλα τα τελικά προϊόντα και τα αποτελέσματα των δραστηριοτήτων του Παρατηρητηρίου.

Πιο συγκεκριμένα:

- Το διάστημα λειτουργίας από 06/06/2005 έως 31/12/2012 ο ιστότοπος εκτιμάται ότι δέχτηκε
 - περίπου 8 εκατ. εύστοχες αποκρίσεις (hits) οι οποίες αντιστοιχούν σε
 - 400.000 επισκέψεις (μ.ο.=150/ημέρα) και
 - 140.000, κατά προσέγγιση, μοναδικούς επισκέπτες με
 - μέση διάρκεια επίσκεψης στα 9 λεπτά.
- Η σπουδαιότητα του Internet όχι μόνο για την προβολή αλλά και για την ευρύτερη αποτελεσματική προσβασιμότητα και διάχυση των προϊόντων του Παρατηρητηρίου τεκμηριώνεται και με τον παρακάτω ενδεικτικό πίνακα καταφόρτωσης αρχείων (downloads 2006-2011).



Αρχείο έκθεσης	downloads
1 ^η έκθεση επιδράσεων (ελληνική και αγγλική έκδοση)	43.753
Έκθεση κατάστασης ζωνών επιρροής της Εγνατίας Οδού	36.768
Μελέτες δεικτών κυκλοφορίας και προσπελασιμότητας (2 αρχεία)	21.227
Trans-border movements in Northern Greece: seeking for spatial interactions	9.347
Εκτίμηση της επίδρασης της Εγνατίας Οδού και των καθέτων αξόνων στην πολυκεντρική χωρική ανάπτυξη της ζώνης επιρροής τους (ελληνική και αγγλική έκδοση)	8.610
ΣΤΡΑΤΗΓΙΚΟΙ ΟΔΙΚΟΙ ΑΞΟΝΕΣ ΤΗΣ ΧΩΡΑΣ: Κοινωνικο-οικονομικά δεδομένα και τάσεις εξέλιξης στις ζώνες διέλευσης - 1η έκδοση (ελληνική και αγγλική έκδοση)	7.445
Μελέτη μεταβολών χρήσεων και αξιών γης σε επιλεγμένες περιοχές της άμεσης ζώνης επιρροής της Εγνατίας Οδού	5.431

Δεδομένου ότι σπανίως ένας επισκέπτης ανοίγει ή κατεβάζει το ίδιο αρχείο πάνω από μία φορά, μπορούμε να συμπεράνουμε πως πάνω από 43.000 άτομα προμηθεύτηκαν, για παράδειγμα, την 1η Έκθεση Επιδράσεων μέσω του ιστότοπου του Παρατηρητηρίου στο Internet. Κάτι που θα ήταν πολυέξοδο και χρονοβόρο, αν όχι αδύνατο, μέσω των κλασικών μεθόδων αποστολής έντυπων εγγράφων.

- Ο ιστότοπος του Παρατηρητηρίου έχει πιστοποιηθεί επιτυχώς ως προς τα κριτήρια της ΕΕ και της Ειδικής Υπηρεσίας Στρατηγικής, Σχεδιασμού και Αξιολόγησης Αναπτυξιακών Προγραμμάτων του ΥΠΟΙΟ. Η διαδικτυακή λειτουργία είναι επίσης πιστοποιημένη ως προς τα κριτήρια CSS & HTML που θέτει ο διεθνής οργανισμός World Wide Web Consortium (W3C).

► Οι εκδόσεις του Παρατηρητηρίου:

- 76 ειδικές Εκθέσεις και Κείμενα Εργασίας, καθώς και πλήθος θεματικών χαρτών.
- 317 Δελτία Αποτελεσμάτων για 45 δείκτες χωρικών επιδράσεων (92 Δελτία στην αγγλική γλώσσα).
- 21 ενημερωτικά φυλλάδια
- 12 e-newsletter
- 6 έντυπα παρουσίασης-προβολής του Παρατηρητηρίου (ελληνική και αγγλική έκδοση)
- **Λοιπές δραστηριότητες**
 - 34 συμμετοχές-εισηγήσεις σε συνέδρια-ημερίδες,
 - 11 δημοσιεύσεις σε επιστημονικά περιοδικά και τύπο,
 - παρακολούθηση 16 επιστημονικών σεμιναρίων και workshops
 - πάνω από 100 καταχωρήσεις-αναφορές σε ημερήσιο τύπο.



Ενδεικτικές αναφορές

► Το Παρατηρητήριο της Εγνατίας Οδού εξετάστηκε από το ερευνητικό ινστιτούτο NordRegio ως παραδειγματική περίπτωση εφαρμογής του Ευρωπαϊκού Χωροταξικού Σχεδίου ESDP (European Spatial Planning Perspective) στα πλαίσια του προγράμματος ESPON (European Spatial Planning Observatory Network), 2007,

URL: http://www.espon.eu/mmp/online/website/content/projects/243/366/index_EN.html

► Στα εγκεκριμένα Περιφερειακά Πλαίσια Χωροταξικού Σχεδιασμού των Περιφερειών Ανατολικής Μακεδονίας και Θράκης, Κεντρικής Μακεδονίας και Δυτικής Μακεδονίας περιλαμβάνεται ειδική αναφορά στο Παρατηρητήριο της Εγνατίας Οδού και τονίζεται πως:

«είναι προφανής η αναγκαιότητα συνεργασίας του Παρατηρητηρίου με τον τρέχοντα χωροταξικό σχεδιασμό σε επίπεδο Περιφέρειας, ιδιαίτερα για θέματα που αφορούν στον ενδοπεριφερειακό χώρο και τις επιπτώσεις στη χωρική οργάνωση αλλά και στον άμεσο συνοριακό χώρο» (Αρ. ΦΕΚ: 1471Β' /9-10-2003, 218 Β' /6-2-2004 και 1472Β' /9-10-2003).

► Στα επίσημα κείμενα της Δ' Προγραμματικής Περιόδου (π.χ. ΕΣΠΑ, ΕΠ-ΕΠ, και ΕΠ Μακεδονίας-Θράκης) χρησιμοποιούνται στοιχεία και γίνονται παραπομπές σε εκθέσεις του Παρατηρητηρίου, με βάση τα οποία τεκμηριώνεται η αξιολόγηση των έργων του ΕΠ ΟΑΛΑΑ (Γ'ΚΠΣ), και ειδικότερα της Εγνατίας Οδού, τόσο σε επίπεδο ευρύτερων χωρικών επιδράσεων, όσο και σε επίπεδο ανάδειξης της αναγκαιότητας και σημασίας παρακολούθησης αυτών των επιδράσεων.

► Το Παρατηρητήριο της Εγνατίας Οδού συγκαταλέγεται ανάμεσα στους φορείς που προσδιορίζονται ως οι βασικές πηγές για την παρακολούθηση και αξιολόγηση δεικτών εκρών ως αναφορά τα αποτελέσματα και τις επιδράσεις επιλεγμένων πράξεων του ΕΠ-ΕΠ και του ΕΠ Μακεδονίας-Θράκης. Ειδικότερα, το Παρατηρητήριο της Εγνατίας Οδού θεωρείται πως αποτελεί την πηγή για δείκτες όπως η προσπελασιμότητα, η χρονοαπόσταση, και η αναβάθμιση του περιφερειακού και τοπικού δικτύου.

► Η εμπειρία, η τεχνογνωσία, καθώς και το υλικό του Παρατηρητηρίου, εκτιμήθηκαν και χρησιμοποιήθηκαν στις περιπτώσεις σχεδιασμού και διαβούλευσης για την συγκρότηση του Παρατηρητηρίου Οδικών Αξόνων Δυτικής Ελλάδας και Πελοποννήσου και του Παρατηρητηρίου Κοινωνικοοικονομικών και Αστικών Μεγεθών HABITAT για την πόλη της Κομοτηνής.

► Στο πλαίσιο αναθεώρησης των Χωροταξικών Σχεδίων παραδόθηκαν στο ΥΠΕΚΑ (Εθνική Υποδομή Γεωχωρικών Πληροφοριών) σημαντικά σύνολα γεωχωρικών δεδομένων, ιδιαίτερα για θέματα που αφορούν στο δίκτυο μεταφορών και στην κινητικότητα, στην προσβασιμότητα, καθώς και στις συνέπειες όσον αφορά στις χρήσεις γης, στην χωρική οργάνωση, και στον άμεσο συνοριακό χώρο.

► Το Παρατηρητήριο συνέβαλε στη σύνταξη προδιαγραφών για ποσοτικοποιημένους δείκτες περιβαλλοντικής παρακολούθησης του ΕΠ "Ενίσχυση Προσπελασιμότητας 2007-2013".

► Ο ιστότοπος του Παρατηρητηρίου έχει πιστοποιηθεί επιτυχώς ως προς τα κριτήρια της ΕΕ και της Ειδικής Υπηρεσίας Στρατηγικής, Σχεδιασμού και Αξιολόγησης Αναπτυξιακών Προγραμμάτων του ΥΠΟΙΟ. Η διαδικτυακή λειτουργία είναι επίσης πιστοποιημένη ως προς τα κριτήρια CSS & HTML που θέτει ο διεθνής οργανισμός World Wide Web Consortium (W3C).



Το Β' εξάμ. 2013 εκπονείται ειδική ΜΕΛΕΤΗ ΑΞΙΟΛΟΓΗΣΗΣ ΚΑΙ ΠΡΟΟΠΤΙΚΩΝ ΤΟΥ ΠΑΡΑΤΗΡΗΤΗΡΙΟΥ.

Η μελέτη αφορά στην επιστημονικά-μεθοδολογικά άρθια και ολοκληρωμένη αποτίμηση και αξιολόγηση του έργου του Παρατηρητηρίου, στη διατύπωση των μελλοντικών προοπτικών, στη διερεύνηση της συνεχούς βελτίωσης των παρεχόμενων υπηρεσιών και στη διαμόρφωση ενός στρατηγικού-επιχειρησιακού πλαισίου κατευθύνσεων και δράσεων για την συνέχιση και αξιοποίηση του έργου του Παρατηρητηρίου την επόμενη πενταετία.

Το μεθοδολογικό πλαίσιο διαμορφώνεται σε δύο επίπεδα:

(i) την εσωτερική αξιολόγηση που στοχεύει στη διαχρονική αξιολόγηση της πορείας υλοποίησης των στόχων του Παρατηρητηρίου, ως προς την καταλληλότητα και αποτελεσματικότητα των πόρων που διαθέτει, και περιλαμβάνει τη διεξαγωγή στοχευμένης έρευνας με ερωτηματολόγια σε συντελεστές της ανάπτυξης και λειτουργίας του Παρατηρητηρίου.

(ii) την εξωτερική αξιολόγηση η οποία εστιάζει στην αποτίμηση της επιρροής και αξιοποίησης του Παρατηρητηρίου ως προς τη διαμόρφωση και προώθηση αναπτυξιακών πολιτικών που ενισχύουν την εδαφική συνοχή και τη βιώσιμη ανάπτυξη.

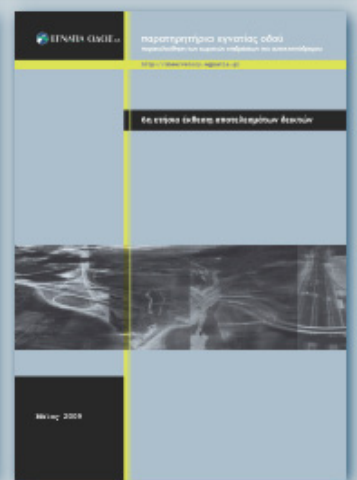





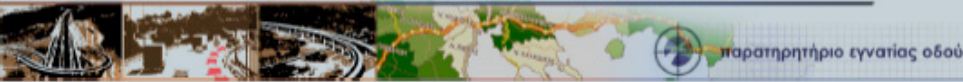
Η εξωτερική αξιολόγηση θα στηριχθεί στην εκπόνηση στοχευμένης έρευνας με αποστολή ηλεκτρονικού ερωτηματολογίου και συναντήσεις τύπου focus group με ειδικούς επιστήμονες, εμπειρογνώμονες και εκπροσώπους αντιπροσωπευτικών ομάδων χρηστών και ωφελούμενων από τη λειτουργία του Παρατηρητηρίου. Επιπρόσθετα, θα επιχειρηθεί διερεύνηση τύπου Delphi μέσα από επικοινωνία με εξειδικευμένους επιστήμονες και εκπροσώπους εθνικών και ευρωπαϊκών φορέων, για την αξιολόγηση της σημασίας και των προοπτικών του ρόλου του Παρατηρητηρίου σε σχέση με τους κοινούς στόχους των ευρωπαϊκών πολιτικών για βιώσιμη ανάπτυξη, εδαφική συνοχή και κοινωνική και οικονομική σύγκλιση.

Η σύνθεση των κριτηρίων που απαρτίζουν την εσωτερική και εξωτερική αξιολόγηση θα χρησιμοποιηθεί επίσης για την ανάπτυξη ενός εργαλείου συγκριτικής αξιολόγησης (benchmarking) σε διεθνές επίπεδο. Ο στόχος της συγκριτικής αξιολόγησης είναι η ενίσχυση της εγκυρότητας και συμβατότητας των αποτελεσμάτων με βάση την ανασκόπηση της ανάλογης ευρωπαϊκής και διεθνούς εμπειρίας από τη λειτουργία και αξιολόγηση αντίστοιχων προγραμμάτων, βάσεων δεδομένων και παρατηρητηρίων.





60 χλμ Θεσσαλονίκης- Θέρμης, Τ.Θ. 60030, 570 01, Θέρμη, Θεσσαλονίκη.
Τηλ. 2310 470 342, Fax: 2310 475 937, e-mail: observe@egnatia.gr



**Παρατηρητήριο Εγνατίας Οδού
ΕΓΝΑΤΙΑ ΟΔΟΣ Α.Ε.**

60 χλμ Θεσσαλονίκης- Θέρμης
Τ.Θ. 60030
570 01 Θέρμη, Θεσσαλονίκη
Τηλ. 2310 470 362
Fax: 2310 475 937
e-mail: observe@egnatia.gr

<http://observatory.egnatia.gr>

© ΕΓΝΑΤΙΑ ΟΔΟΣ Α.Ε. 2013



ΕΛΛΗΝΙΚΟ ΔΗΜΟΣΙΟ



ΕΥΡΩΠΑΪΚΗ ΕΝΩΣΗ



ΕΥΡΩΠΑΪΚΗ ΤΡΑΠΕΖΑ ΕΠΕΝΔΥΣΕΩΝ



ΕΘΝΙΚΟ ΣΤΡΑΤΗΓΙΚΟ ΠΛΑΙΣΙΟ ΑΝΑΦΟΡΑΣ (ΕΣΠΑ) 2007-2013



ΚΟΙΝΩΤΙΚΟ ΠΛΑΙΣΙΟ ΣΤΗΡΙΞΗΣ 2000 - 2006



παρακολούθηση των χωρικών επιδράσεων του αυτοκινητόδρομου