

ΔΕΛΤΙΟ ΑΠΟΤΕΛΕΣΜΑΤΩΝ ΔΕΙΚΤΗ ΤΡΑ05: ΧΡΟΝΟΑΠΟΣΤΑΣΗ ΜΕΤΑΞΥ ΠΟΛΕΩΝ ΚΑΙ ΤΕΡΜΑΤΙΚΩΝ ΣΤΑΘΜΩΝ

ΟΡΙΣΜΟΣ - ΣΚΟΠΙΜΟΤΗΤΑ

Ο δείκτης εκτιμά τη χρονοαπόσταση μεταξύ των πόλεων στην Ζώνη Επιρροής της Εγνατίας Οδού με τη χρήση οδικών μεταφορικών μέσων. Η χρονοαπόσταση μεταξύ πόλεων αποτελεί βασικό δείκτη για την εκτίμηση της προσπελασιμότητας των πόλεων, καθώς και βασικό δεδομένο για τον υπολογισμό του κόστους μεταφοράς αγαθών και του γενικευμένου κόστους.

ΑΠΟΤΕΛΕΣΜΑΤΑ-ΕΚΤΙΜΗΣΗ

Με τη βοήθεια των διαθέσιμων μετρήσεων και του κυκλοφοριακού μοντέλου της ΕΓΝΑΤΙΑ ΟΔΟΣ Α.Ε., κατασκευάστηκαν επίσης τρεις Χάρτες (2,3 & 4) ισοχρονικών καμπύλων που δείχνουν την εκτιμώμενη μείωση του χρόνου διαδρομής - σε σύγκριση με την κατάσταση πριν από την Εγνατία Οδό - που θα επιτευχθεί για μετακινήσεις από τα Ιωάννινα, την Κοζάνη, την Θεσσαλονίκη και την Κομοτηνή προς όλες τις άλλες περιοχές με την ολοκλήρωση του αυτοκινητοδρόμου.

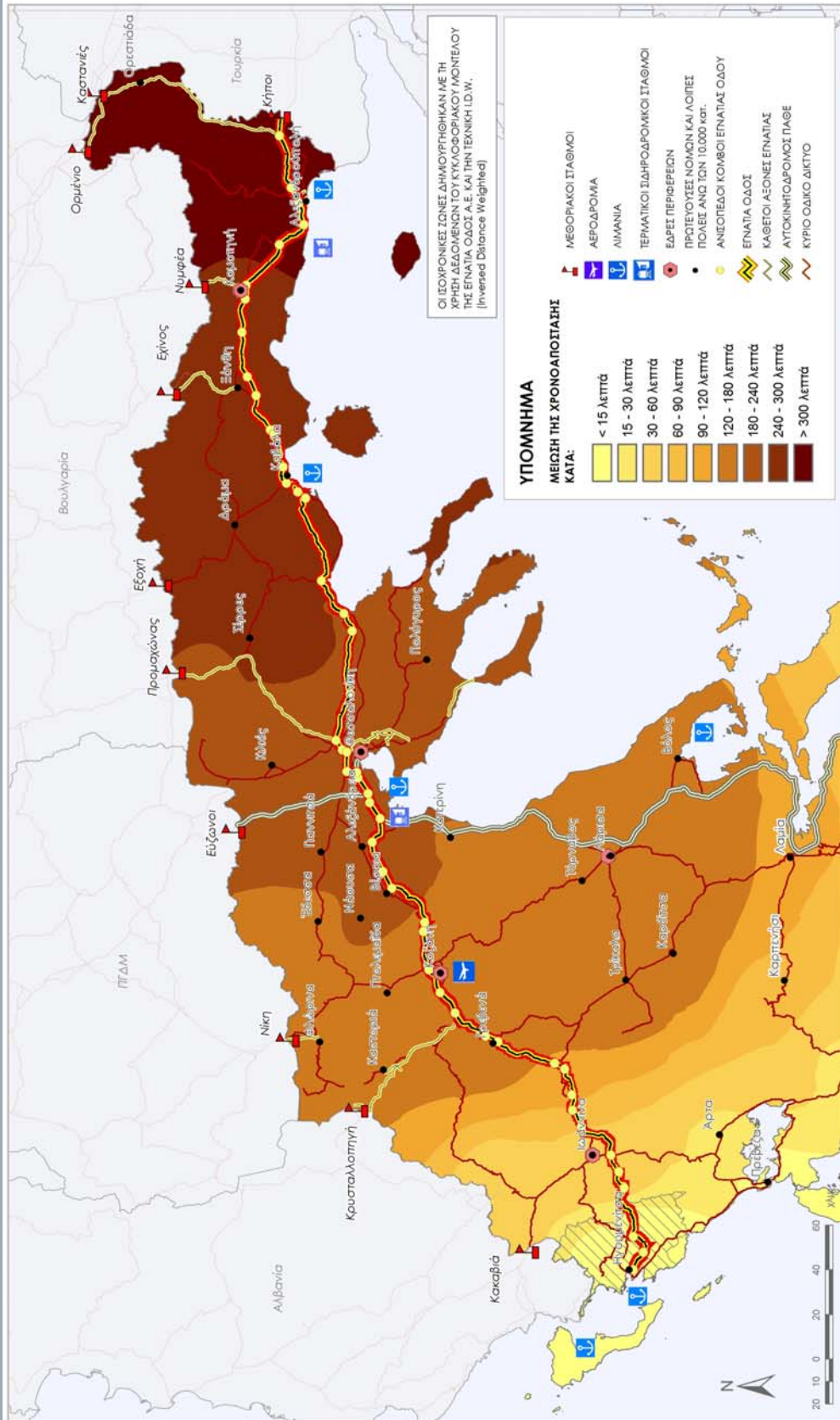
Γενικά, η ολοκλήρωση του αυτοκινητοδρόμου της Εγνατίας θα έχει ως αποτέλεσμα τη μεγάλη εξοικονόμηση χρόνου διαδρομής κατά μήκος της Βόρειας Ελλάδας. Πιο συγκεκριμένα, η διαδρομή Ιωάννινα - Θεσσαλονίκη μειώνεται περίπου 3 ώρες, Ιωάννινα-Κομοτηνή περισσότερο από 4 ώρες, ενώ η διαδρομή Ιωάννινα-Ηγουμενίτσα κάτι λιγότερο από 1 ώρα και η απόσταση Ιωάννινα-Κήποι μειώνεται περισσότερο από 4 ώρες.

Ο χρόνος διαδρομής Κοζάνη-Θεσσαλονίκη μειώνεται κατά 1 ώρα, Κοζάνη-Ιωάννινα περισσότερο από 90 λεπτά, Κοζάνη-Κομοτηνή περισσότερο από 2 ώρες, ενώ οι διαδρομές Κοζάνη-Ηγουμενίτσα και Κοζάνη-Κήποι μειώνονται μέχρι και 3 ώρες.

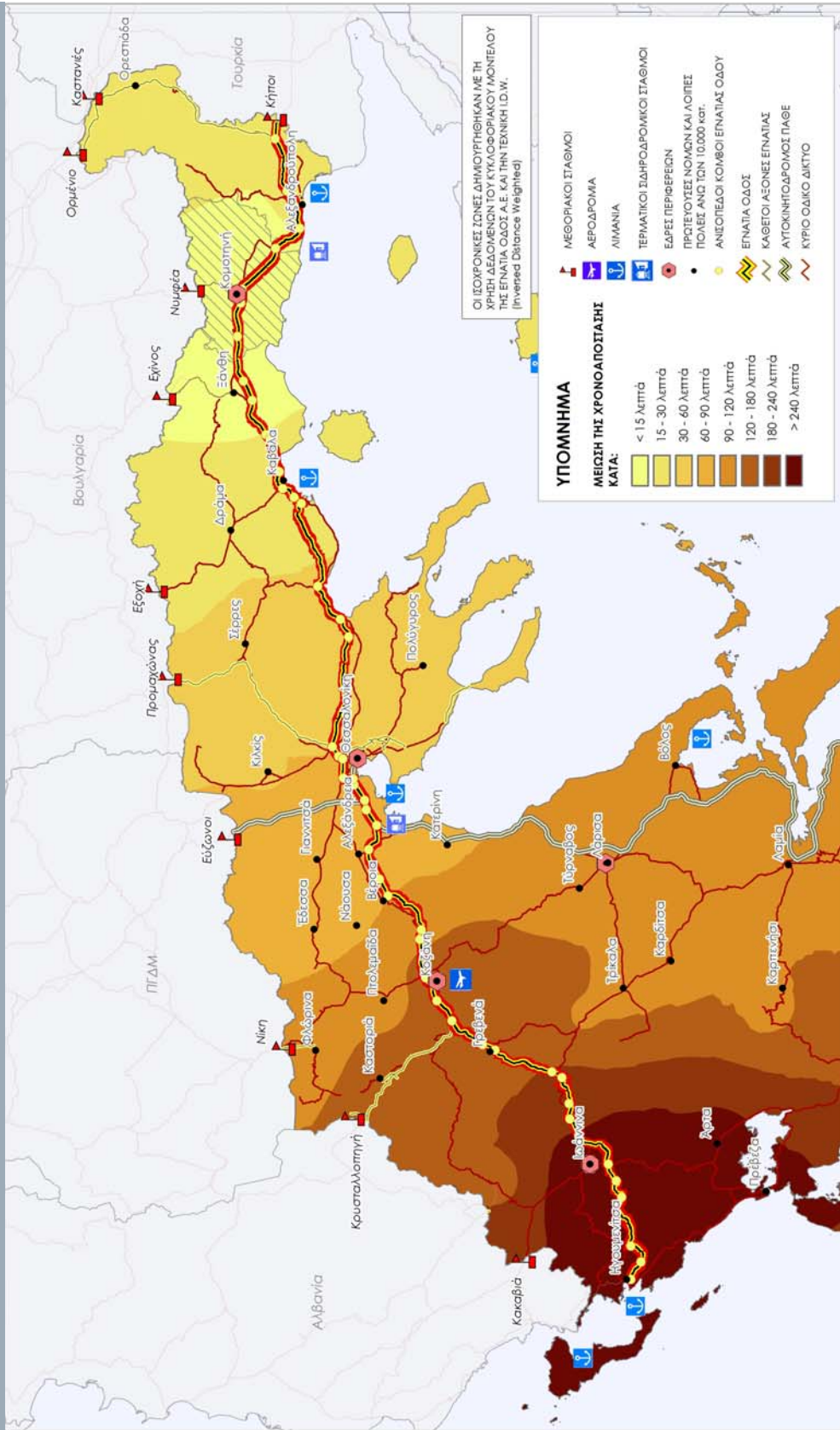
Ο χρόνος διαδρομής από τη Θεσσαλονίκη προς την Ηγουμενίτσα θα μειωθεί περισσότερο από 3 ώρες, ενώ το ταξίδι Θεσσαλονίκη - Κήποι (Ελληνοτουρκικά σύνορα) θα μειωθεί κατά 2 ώρες. Η απόσταση μεταξύ Θεσσαλονίκης και των πόλεων της Δυτικής Μακεδονίας θα μειωθεί από 1 έως 1,5 ώρα.

Η διαδρομή Κομοτηνή - Θεσσαλονίκη μειώνεται περισσότερο από 1 ώρα, Κομοτηνή-Κοζάνη κάτι λιγότερο από 2 ώρες, Κομοτηνή - Ιωάννινα πάνω από 4 ώρες, ενώ η διαδρομή Κομοτηνή-Ηγουμενίτσα σχεδόν 5 ώρες και η Κομοτηνή-Κήποι λίγο πάνω από μισή ώρα.

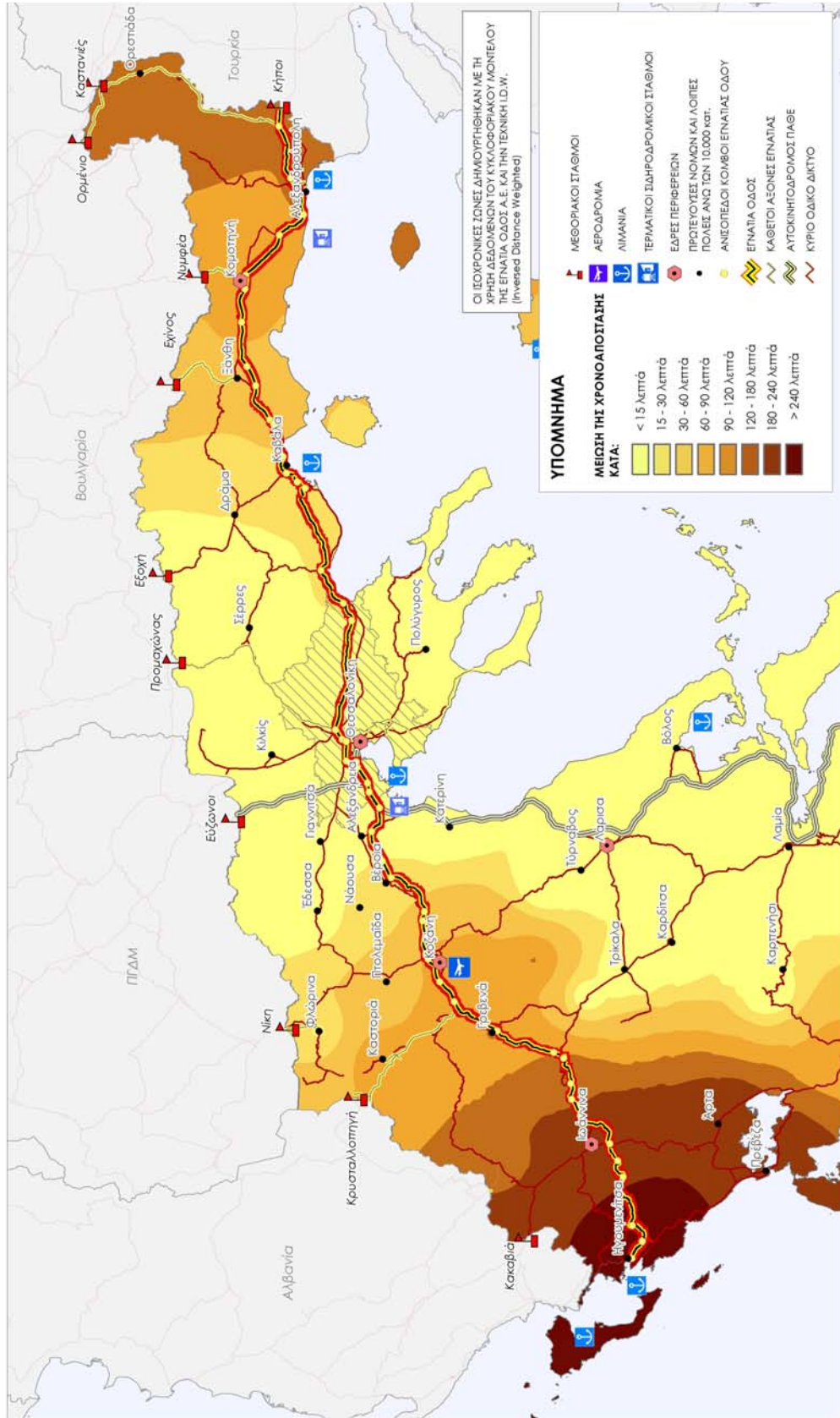
Χάρτης 1: Ισοχρονικές ζώνες μεταβολής της χρονοαπόστασης με κέντρο την Ηγουμενίτσα και πλήρη λειτουργία της Εγνατίας Οδού



Χάρτης 1: Ισοχρονικές ζώνες μεταβολής της χρονοαπόστασης με κέντρο την Κομοτηνή και πλήρη λειτουργία της Εγνατίας Οδού



Χάρτης 2: Ισοχρονικές ζώνες μεταβολής της χρονοαπόστασης με κέντρο την Θεσσαλονίκη και πλήρη λειτουργία της Εγνατίας Οδού



ΗΜΕΡΟΜΗΝΙΑ: 15/04/2008
 ΠΛΗΡΗ ΔΕΔΟΜΕΝΑ: ΔΙΕΥΘΥΝΣΗ ΛΕΙΤΟΥΡΓΙΑΣ ΤΜΗΜΑ ΚΥΚΛΟΦΟΡΙΑΣ ΕΓΝΑΤΙΑ ΟΔΟΣ ΑΕ
 ΑΡΧΕΙΟ: \\FS-GS\indicatort\TRA\TRA05\2008\maps\mxd_LGR\TRA05_Thess_Lapri08.mxd

Χάρτης 3: Ισοχρονικές ζώνες μεταβολής της χρονοαπόστασης με κέντρο την Αλεξανδρούπολη και πλήρη λειτουργία της Εγνατίας Οδού

