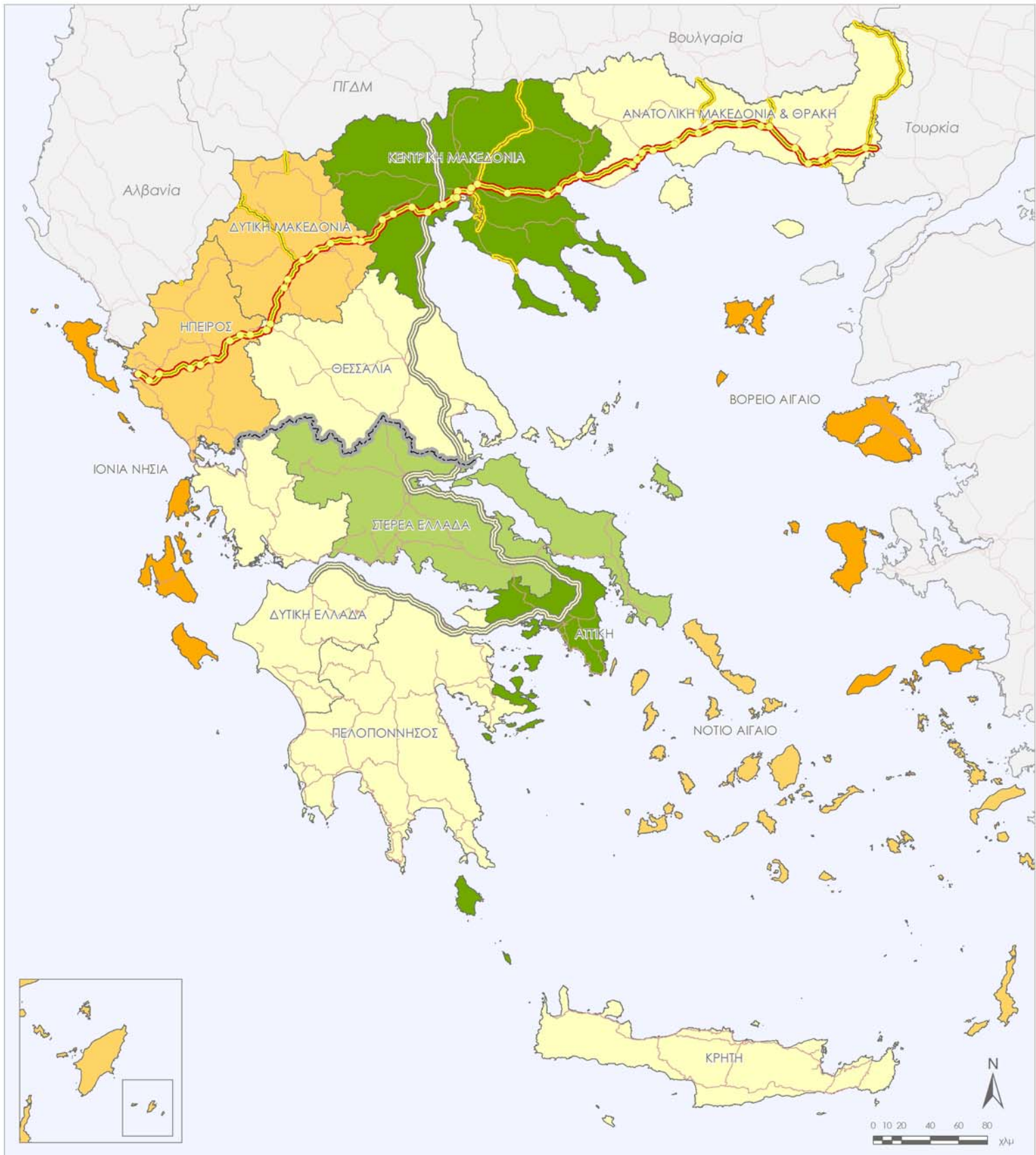
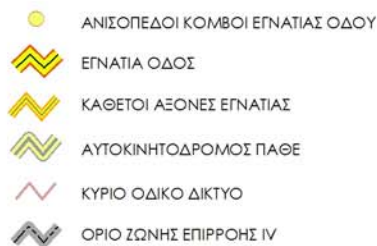
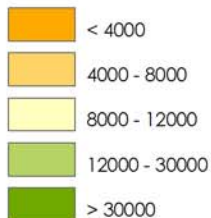


ΠΑΡΑΤΗΡΗΤΗΡΙΟ ΕΓΝΑΤΙΑΣ ΟΔΟΥ
 ΔΕΙΚΤΗΣ SET02: ΜΕΓΕΘΟΣ ΑΓΟΡΑΣ ΠΕΡΙΦΕΡΕΙΩΝ, 2006
 ΑΕΠ σε εκατ. ΜΑΔ (Μονάδες Αγοραστικής Δύναμης)

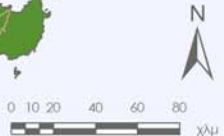


ΥΠΟΜΝΗΜΑ

ΑΕΠ ανά Περιφέρεια, σε εκατομ. ΜΑΔ 2006

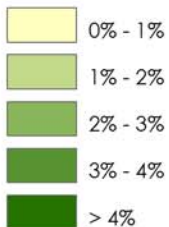


ΠΑΡΑΤΗΡΗΤΗΡΙΟ ΕΓΝΑΤΙΑΣ ΟΔΟΥ
 ΔΕΙΚΤΗΣ ΣΕΤ02: ΜΕΓΕΘΟΣ ΑΓΟΡΑΣ ΠΕΡΙΦΕΡΕΙΩΝ - ΕΤΗΣΙΟΣ ΡΥΘΜΟΣ ΜΕΤΑΒΟΛΗΣ 2000 - 2006
 ΑΕΠ σε εκατ. ευρώ (σταθερές τιμές 2000)



ΥΠΟΜΝΗΜΑ

ΕΤΗΣΙΟΣ ΡΥΘΜΟΣ ΜΕΤΑΒΟΛΗΣ ΑΕΠ 2000-2006
 (σε εκατ.ευρώ και σε σταθερές τιμές 2000)



- ΑΝΙΣΟΠΕΔΟΙ ΚΟΜΒΟΙ ΕΓΝΑΤΙΑΣ ΟΔΟΥ
- ΕΓΝΑΤΙΑ ΟΔΟΣ
- ΚΑΘΕΤΟΙ ΑΞΟΝΕΣ ΕΓΝΑΤΙΑΣ
- ΑΥΤΟΚΙΝΗΤΟΔΡΟΜΟΣ ΠΑΘΕ
- ΚΥΡΙΟ ΟΔΙΚΟ ΔΙΚΤΥΟ
- ΟΡΙΟ ΖΩΝΗΣ ΕΠΙΡΡΟΗΣ IV

ΕΓΝΑΤΙΑ ΟΔΟΣ Α.Ε.
 ΠΑΡΑΤΗΡΗΤΗΡΙΟ

ΗΜΕΡΟΜΗΝΙΑ : 26/02/2009
 ΠΗΓΗ ΔΕΔΟΜΕΝΩΝ : EUROSTAT, 02/2009
 ΑΡΧΕΙΟ : \\Cepheus\OBS\GIS\indicators\SET\SET02\2009\maps\mxd_GR\
 SET02a_REG_feb09.mxd