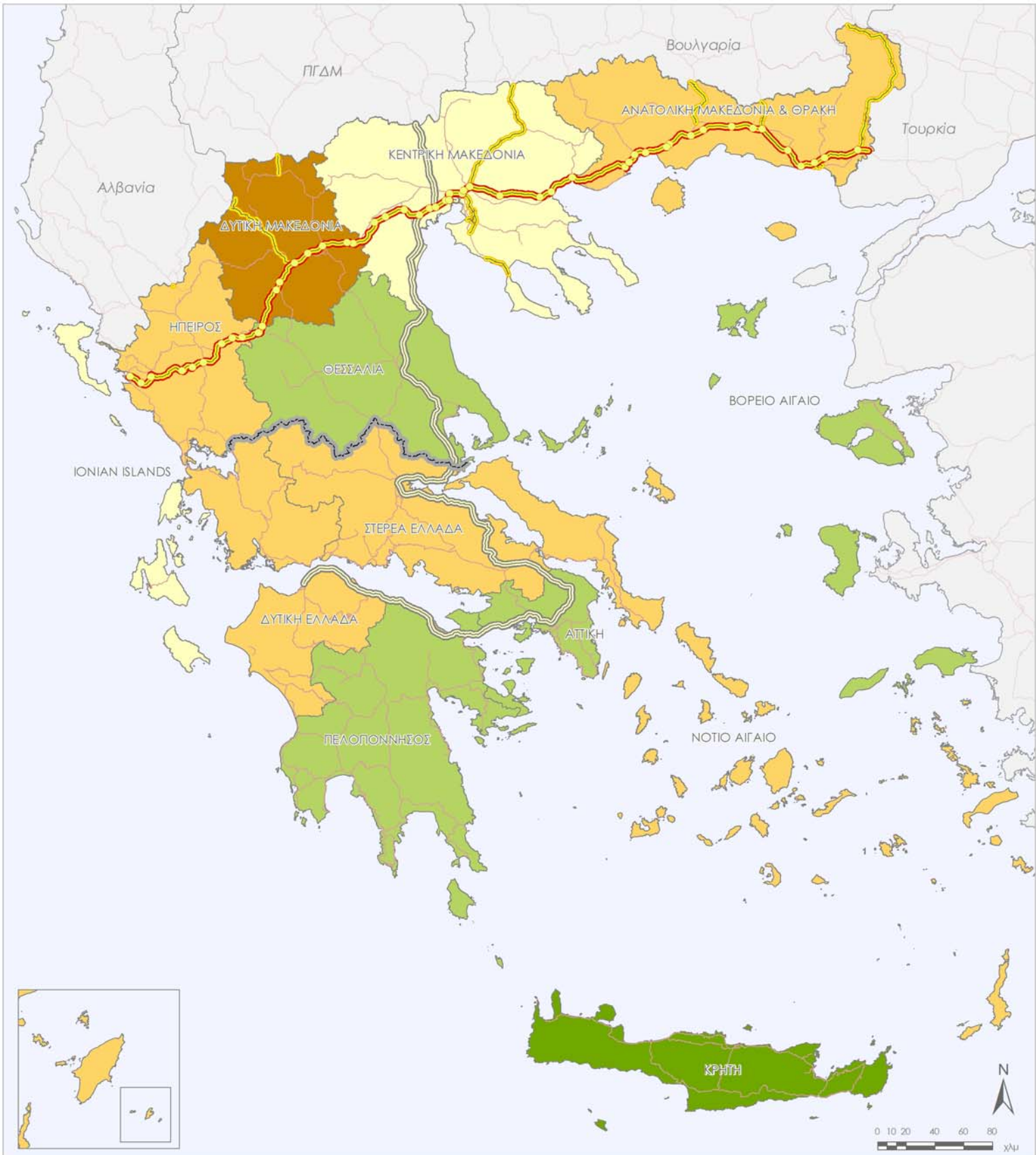
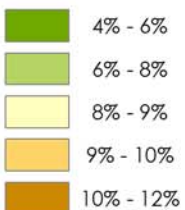


ΠΑΡΑΤΗΡΗΤΗΡΙΟ ΕΓΝΑΤΙΑΣ ΟΔΟΥ
 ΚΟΙΝΩΝΙΚΟ-ΟΙΚΟΝΟΜΙΚΟΣ/ΧΩΡΟΤΑΞΙΚΟΣ ΔΕΙΚΤΗΣ SET05:
 ΠΟΣΟΣΤΟ ΑΝΕΡΓΙΑΣ (%) ΑΝΑ ΠΕΡΙΦΕΡΕΙΑ, 2007



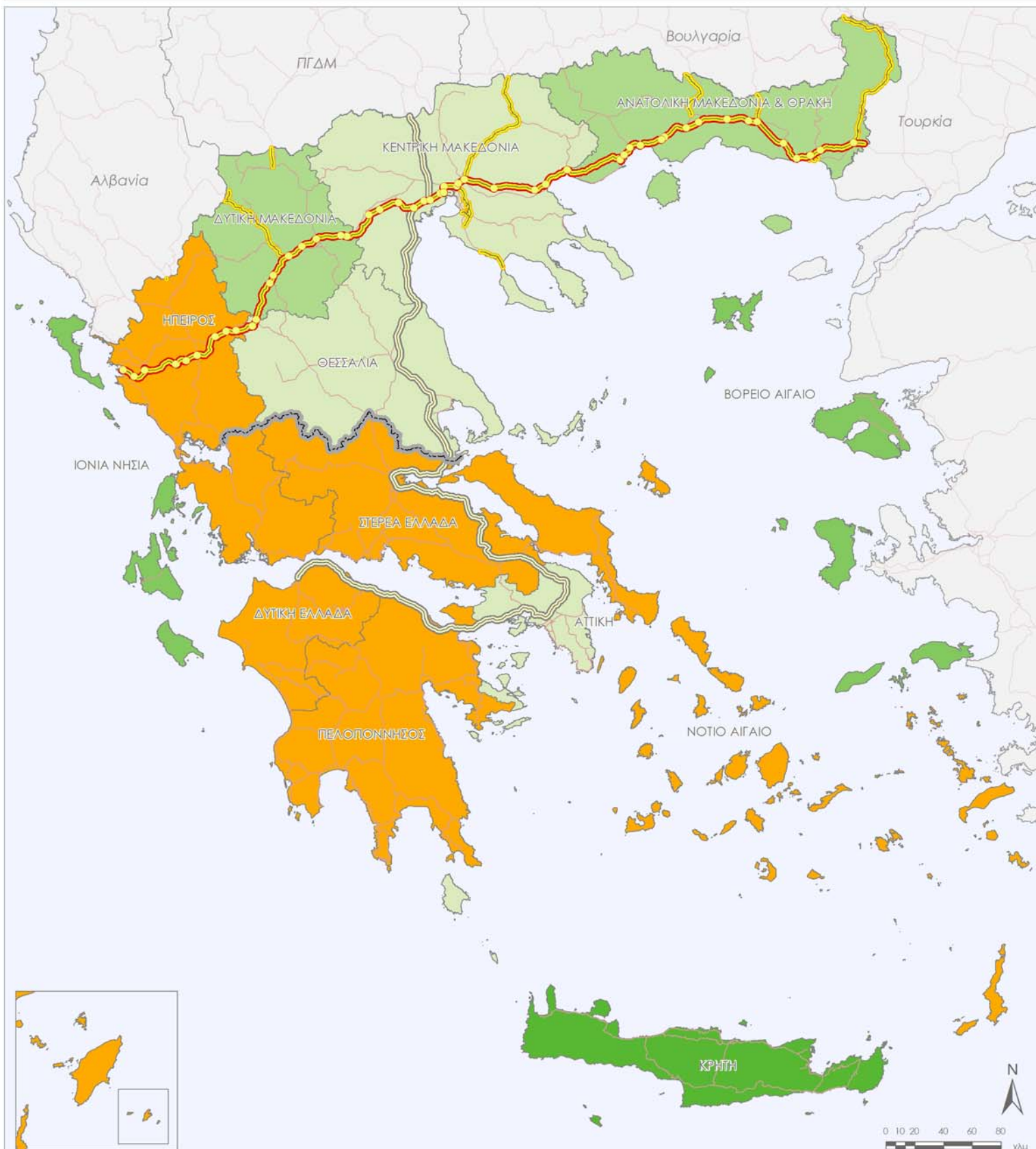
ΥΠΟΜΝΗΜΑ

ΠΕΡΙΦΕΡΕΙΕΣ: ΑΝΕΡΓΙΑ (%), 2007



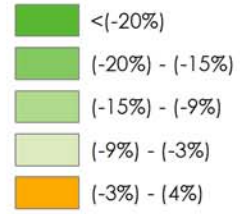
- ΑΝΙΣΟΠΕΔΟΙ ΚΟΜΒΟΙ ΕΓΝΑΤΙΑΣ ΟΔΟΥ
- ΕΓΝΑΤΙΑ ΟΔΟΣ
- ΚΑΘΕΤΟΙ ΑΞΟΝΕΣ ΕΓΝΑΤΙΑΣ
- ΑΥΤΟΚΙΝΗΤΟΔΡΟΜΟΣ ΠΑΘΕ
- ΚΥΡΙΟ ΟΔΙΚΟ ΔΙΚΤΥΟ
- ΟΡΙΟ ΖΩΝΗΣ ΕΠΙΡΡΟΗΣ IV

ΠΑΡΑΤΗΡΗΤΗΡΙΟ ΕΓΝΑΤΙΑΣ ΟΔΟΥ
 ΚΟΙΝΩΝΙΚΟ-ΟΙΚΟΝΟΜΙΚΟΣ/ΧΩΡΟΤΑΞΙΚΟΣ ΔΕΙΚΤΗΣ SET05:
 ΜΕΤΑΒΟΛΗ ΑΝΕΡΓΙΑΣ ΑΝΑ ΠΕΡΙΦΕΡΕΙΑ, 2006-2007



ΥΠΟΜΝΗΜΑ

ΠΕΡΙΦΕΡΕΙΕΣ: ΜΕΤΑΒΟΛΗ ΑΝΕΡΓΙΑΣ, 2006-2007

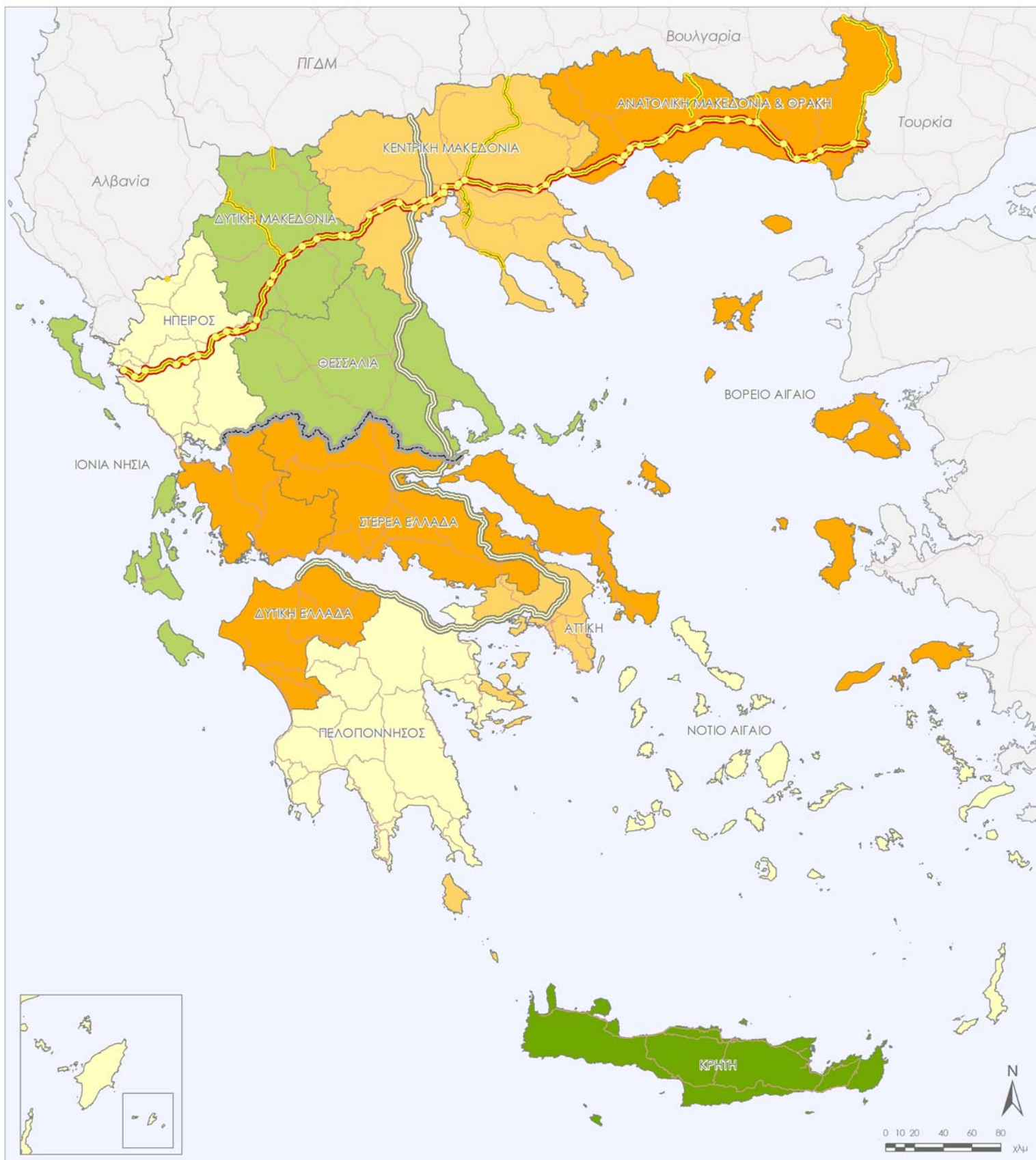


- ΑΝΙΣΟΠΕΔΟΙ ΚΟΜΒΟΙ ΕΓΝΑΤΙΑΣ ΟΔΟΥ
- ΕΓΝΑΤΙΑ ΟΔΟΣ
- ΚΑΘΕΤΟΙ ΑΞΟΝΕΣ ΕΓΝΑΤΙΑΣ
- ΑΥΤΟΚΙΝΗΤΟΔΡΟΜΟΣ ΠΑΘΕ
- ΚΥΡΙΟ ΟΔΙΚΟ ΔΙΚΤΥΟ
- ΟΡΙΟ ΣΩΝΗΣ ΕΠΙΡΡΟΗΣ ΙV



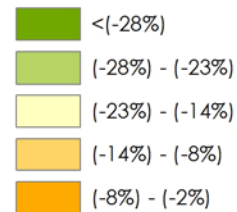
ΗΜΕΡΟΜΗΝΙΑ : 20/01/2009
 ΠΗΓΗ ΔΕΔΟΜΕΝΩΝ: EUROSTAT, 01/2009
 ΑΡΧΕΙΟ : \\Cepheus\OBS\GIS\indicators\SET\SET05\2009\maps\mxd_GR\
 SET05_REGb_jan09.mxd

ΠΑΡΑΤΗΡΗΤΗΡΙΟ ΕΓΝΑΤΙΑΣ ΟΔΟΥ
 ΚΟΙΝΩΝΙΚΟ-ΟΙΚΟΝΟΜΙΚΟΣ/ΧΩΡΟΤΑΞΙΚΟΣ ΔΕΙΚΤΗΣ SET05:
 ΜΕΤΑΒΟΛΗ ΑΝΕΡΓΙΑΣ ΑΝΑ ΠΕΡΙΦΕΡΕΙΑ, 2003-2007



ΥΠΟΜΝΗΜΑ

ΠΕΡΙΦΕΡΕΙΕΣ: ΜΕΤΑΒΟΛΗ ΑΝΕΡΓΙΑΣ, 2003-2007



- ΑΝΙΣΟΠΕΔΟΙ ΚΟΜΒΟΙ ΕΓΝΑΤΙΑΣ ΟΔΟΥ
- ΕΓΝΑΤΙΑ ΟΔΟΣ
- ΚΑΘΕΤΟΙ ΛΕΩΝΕΣ ΕΓΝΑΤΙΑΣ
- ΑΥΤΟΚΙΝΗΤΟΔΡΟΜΟΣ ΠΑΦΕ
- ΚΥΡΙΟ ΟΔΙΚΟ ΔΙΚΤΥΟ
- ΟΡΙΟ ΣΩΝΗΣ ΕΠΙΡΡΟΗΣ IV