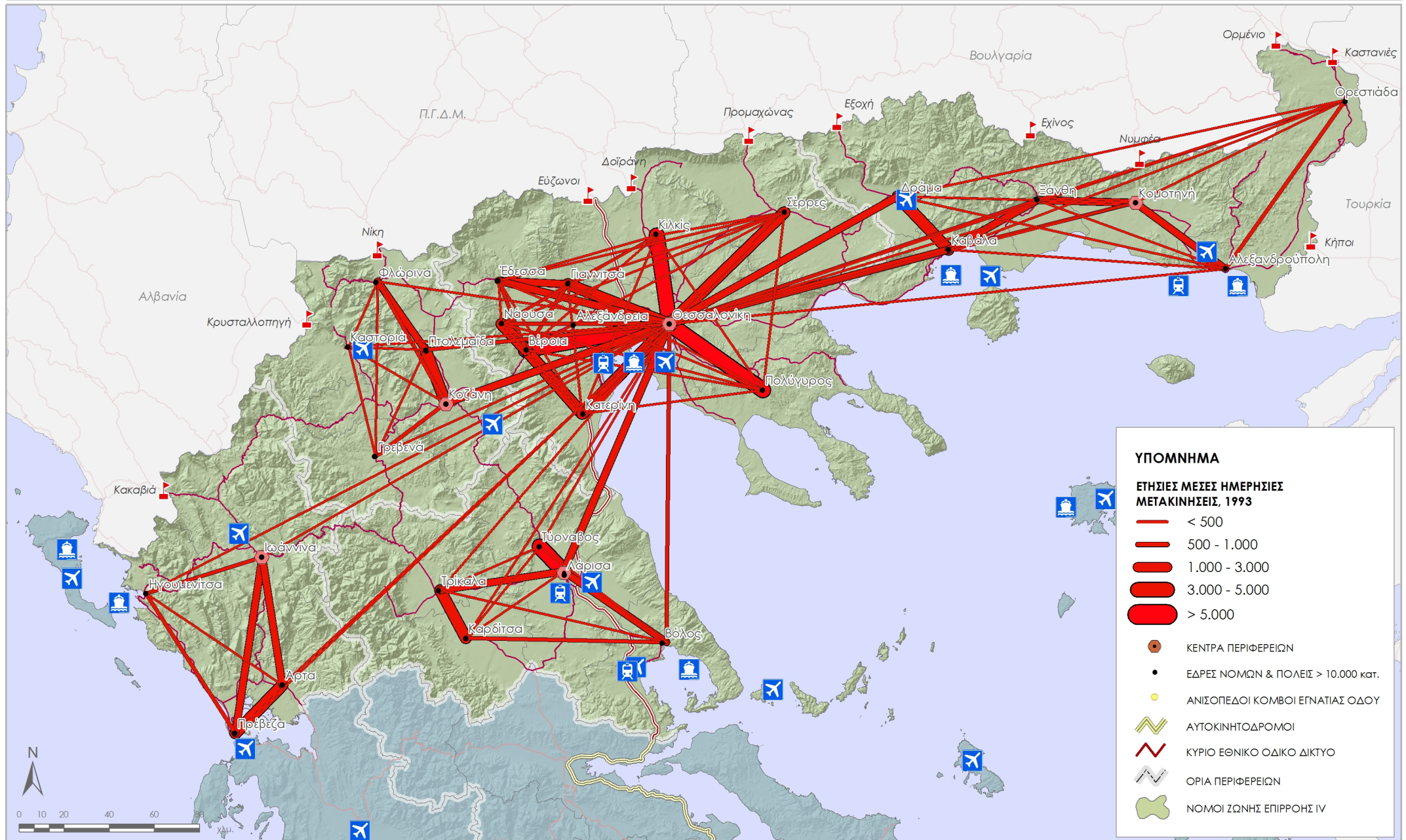
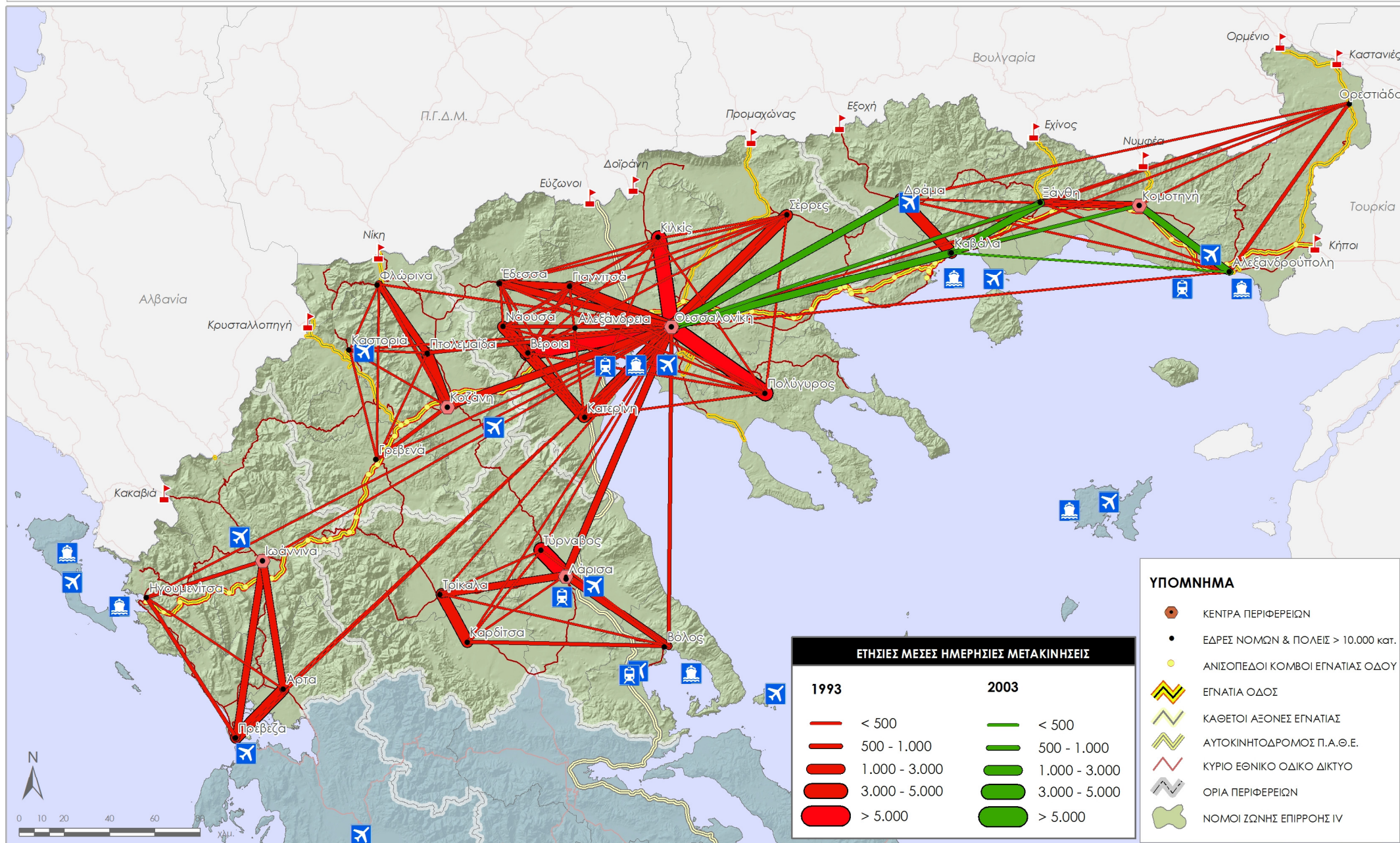


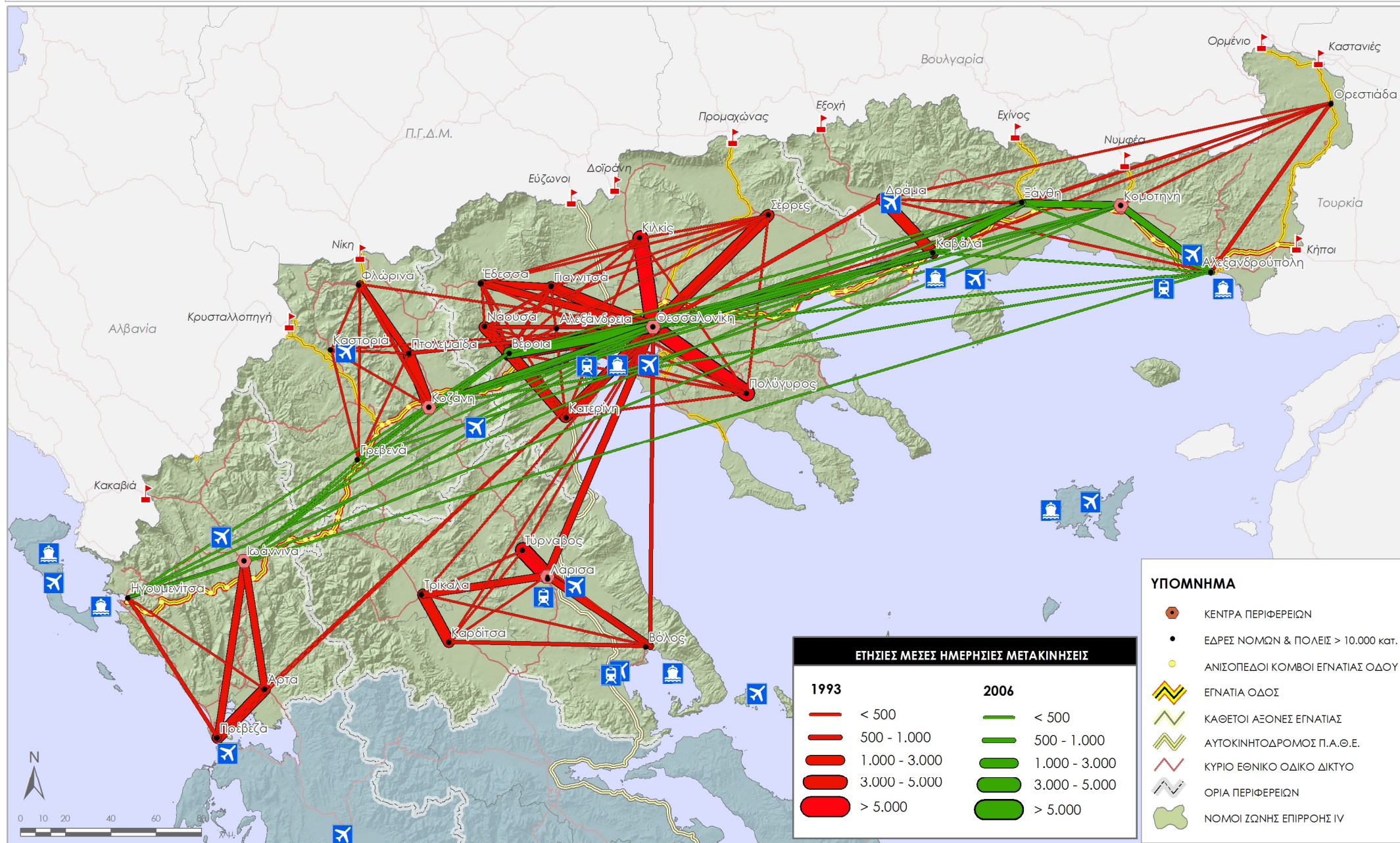
ΠΑΡΑΤΗΡΗΤΗΡΙΟ ΕΓΝΑΤΙΑΣ ΟΔΟΥ
ΚΥΡΙΑ ΑΣΤΙΚΑ ΔΙΚΤΥΑ
Εθνική Έρευνα Προέλευσης - Προορισμού 1993
ΚΙΝΗΤΙΚΟΤΗΤΑ ΜΕΤΑΞΥ ΠΟΛΕΩΝ ΣΤΗ ΒΟΡΕΙΑ ΕΛΛΑΔΑ - ΕΤΗΣΙΕΣ ΜΕΣΕΣ ΗΜΕΡΗΣΙΕΣ ΜΕΤΑΚΙΝΗΣΕΙΣ ΟΧΗΜΑΤΩΝ



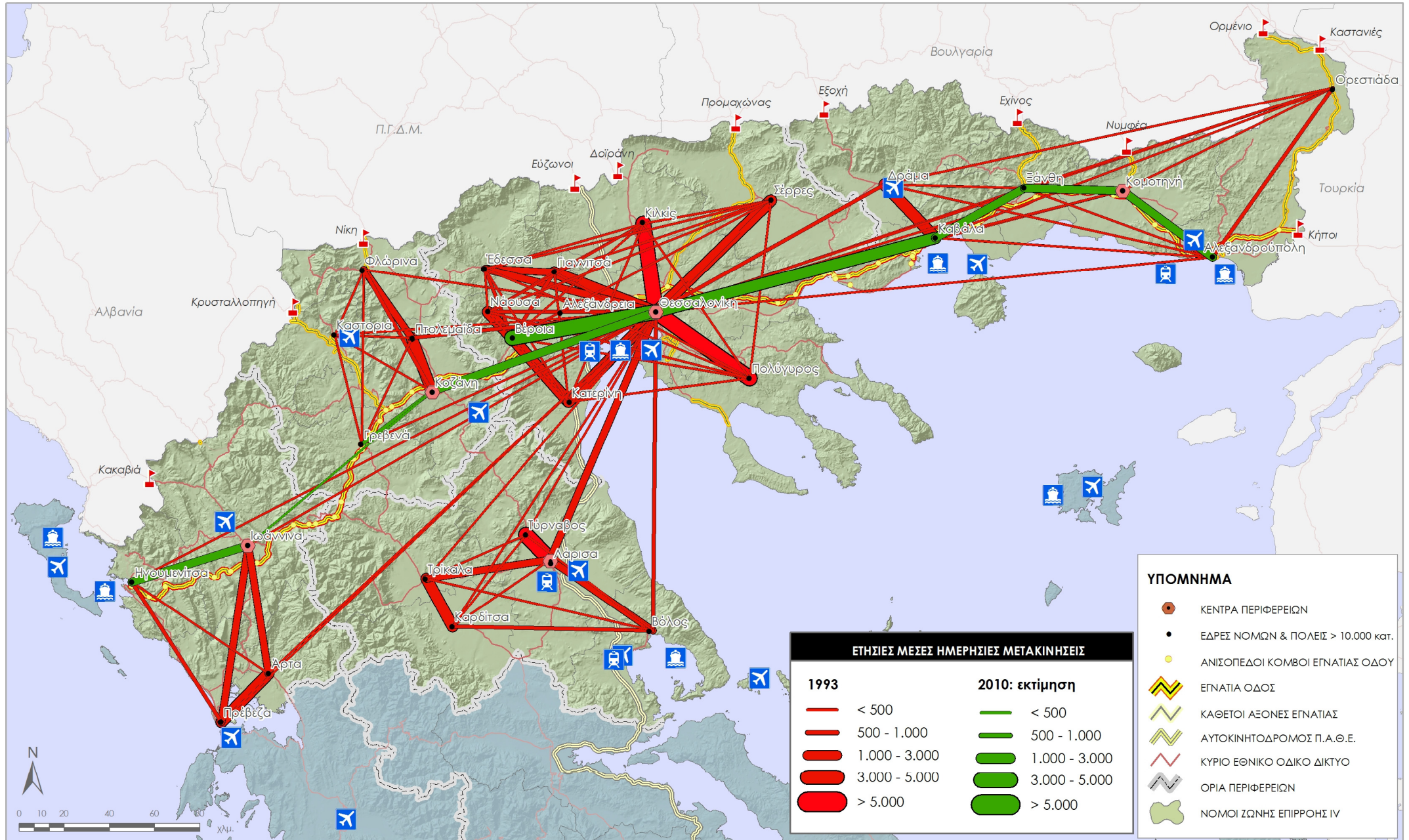
ΠΑΡΑΤΗΡΗΤΗΡΙΟ ΕΓΝΑΤΙΑΣ ΟΔΟΥ
ΚΥΡΙΑ ΑΣΤΙΚΑ ΔΙΚΤΥΑ
Εθνικές Έρευνες Προέλευσης - Προορισμού 1993 & 2003
ΚΙΝΗΤΙΚΟΤΗΤΑ ΜΕΤΑΞΥ ΠΟΛΕΩΝ ΣΤΗ ΒΟΡΕΙΑ ΕΛΛΑΔΑ - ΕΤΗΣΙΕΣ ΜΕΣΕΣ ΗΜΕΡΗΣΙΕΣ ΜΕΤΑΚΙΝΗΣΕΙΣ ΟΧΗΜΑΤΩΝ



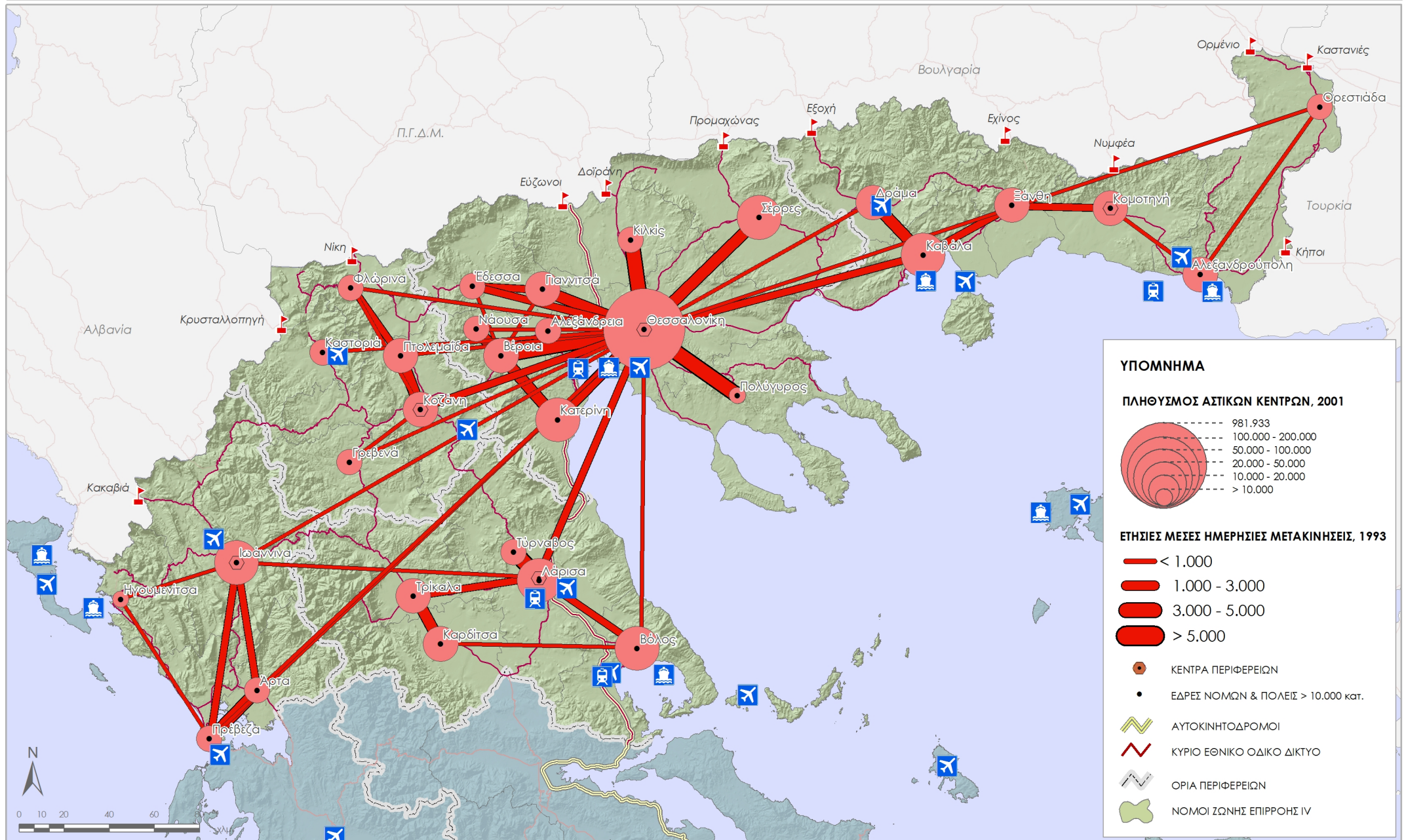
ΠΑΡΑΤΗΡΗΤΗΡΙΟ ΕΓΝΑΤΙΑΣ ΟΔΟΥ
ΚΥΡΙΑ ΑΣΤΙΚΑ ΔΙΚΤΥΑ
Εθνική Έρευνα Προέλευσης - Προορισμού 1993 & έρευνες - μετρήσεις 2006
ΚΙΝΗΤΙΚΟΤΗΤΑ ΜΕΤΑΞΥ ΠΟΛΕΩΝ ΣΤΗ ΒΟΡΕΙΑ ΕΛΛΑΔΑ - ΕΤΗΣΙΕΣ ΜΕΣΕΣ ΗΜΕΡΗΣΙΕΣ ΜΕΤΑΚΙΝΗΣΕΙΣ ΟΧΗΜΑΤΩΝ, 2006



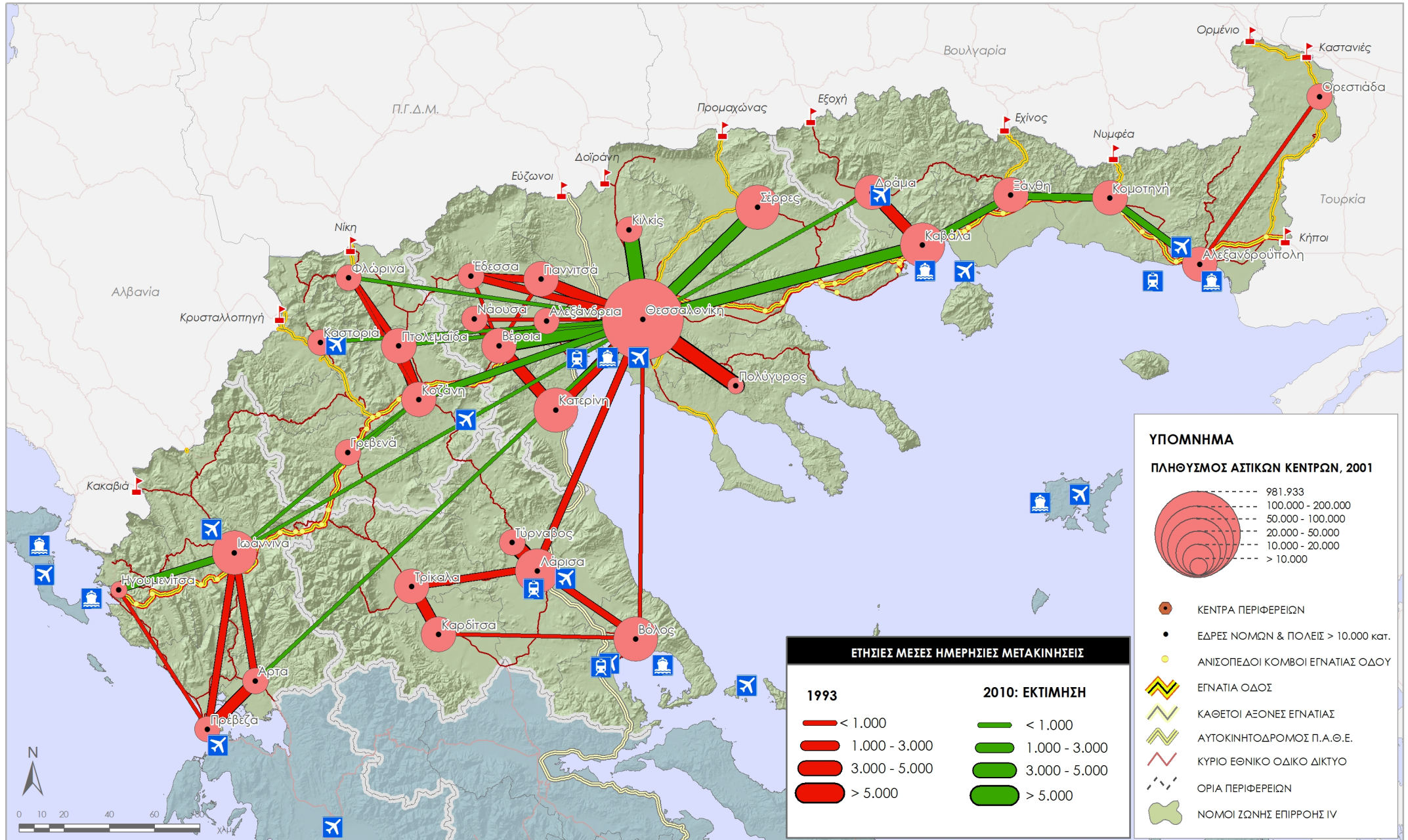
ΠΑΡΑΤΗΡΗΤΗΡΙΟ ΕΓΝΑΤΙΑΣ ΟΔΟΥ
ΚΥΡΙΑ ΑΣΤΙΚΑ ΔΙΚΤΥΑ
Εθνική Έρευνα Προέλευσης - Προορισμού 1993 & Εκτίμηση για 2010
ΚΙΝΗΤΙΚΟΤΗΤΑ ΜΕΤΑΞΥ ΠΟΛΕΩΝ ΣΤΗ ΒΟΡΕΙΑ ΕΛΛΑΔΑ - ΕΤΗΣΙΕΣ ΜΕΣΕΣ ΗΜΕΡΗΣΙΕΣ ΜΕΤΑΚΙΝΗΣΕΙΣ ΟΧΗΜΑΤΩΝ



ΠΑΡΑΤΗΡΗΤΗΡΙΟ ΕΓΝΑΤΙΑΣ ΟΔΟΥ
ΕΠΙΣΚΟΠΗΣΗ ΧΩΡΙΚΗΣ ΟΛΟΚΛΗΡΩΣΗΣ
ΠΡΙΝ ΤΗΝ ΚΑΤΑΣΚΕΥΗ ΤΗΣ ΕΓΝΑΤΙΑΣ ΟΔΟΥ



ΠΑΡΑΤΗΡΗΤΗΡΙΟ ΕΓΝΑΤΙΑΣ ΟΔΟΥ
ΕΠΙΣΚΟΠΗΣΗ ΧΩΡΙΚΗΣ ΟΛΟΚΛΗΡΩΣΗΣ
ΜΕ ΤΗΝ ΕΓΝΑΤΙΑ ΟΔΟ ΟΛΟΚΛΗΡΩΜΕΝΗ
1993 - 2010



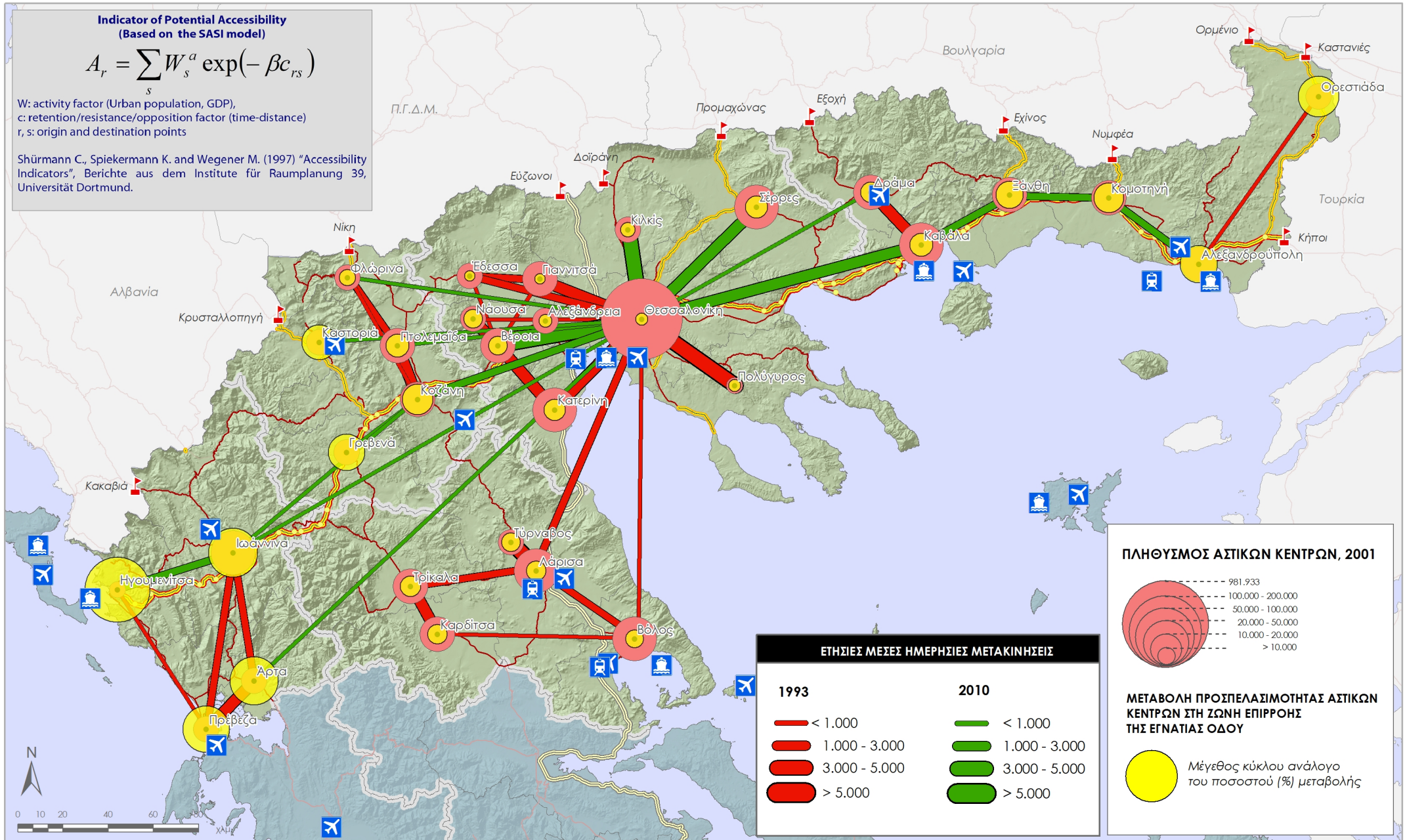
ΠΑΡΑΤΗΡΗΤΗΡΙΟ ΕΓΝΑΤΙΑΣ ΟΔΟΥ
ΕΠΙΣΚΟΠΗΣΗ ΧΩΡΙΚΗΣ ΟΛΟΚΛΗΡΩΣΗΣ
ΜΕ ΤΗΝ ΕΓΝΑΤΙΑ ΟΔΟ ΟΛΟΚΛΗΡΩΜΕΝΗ
1993 - 2010

Indicator of Potential Accessibility
(Based on the SASI model)

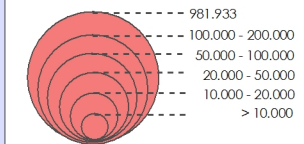
$$A_r = \sum_s W_s^a \exp(-\beta c_{rs})$$

W: activity factor (Urban population, GDP),
c: retention/resistance/opposition factor (time-distance)
r, s: origin and destination points

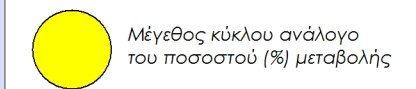
Shürmann C., Spiekermann K. and Wegener M. (1997) "Accessibility Indicators", Berichte aus dem Institute für Raumplanung 39, Universität Dortmund.



ΠΛΗΘΥΣΜΟΣ ΑΣΤΙΚΩΝ ΚΕΝΤΡΩΝ, 2001



ΜΕΤΑΒΟΛΗ ΠΡΟΣΠΕΛΑΣΙΜΟΤΗΤΑΣ ΑΣΤΙΚΩΝ ΚΕΝΤΡΩΝ ΣΤΗ ΖΩΝΗ ΕΠΙΡΡΟΗΣ ΤΗΣ ΕΓΝΑΤΙΑΣ ΟΔΟΥ



ΕΤΗΣΙΕΣ ΜΕΙΣΣ ΗΜΕΡΗΣΙΕΣ ΜΕΤΑΚΙΝΗΣΕΙΣ

1993	2010
< 1.000	< 1.000
1.000 - 3.000	1.000 - 3.000
3.000 - 5.000	3.000 - 5.000
> 5.000	> 5.000

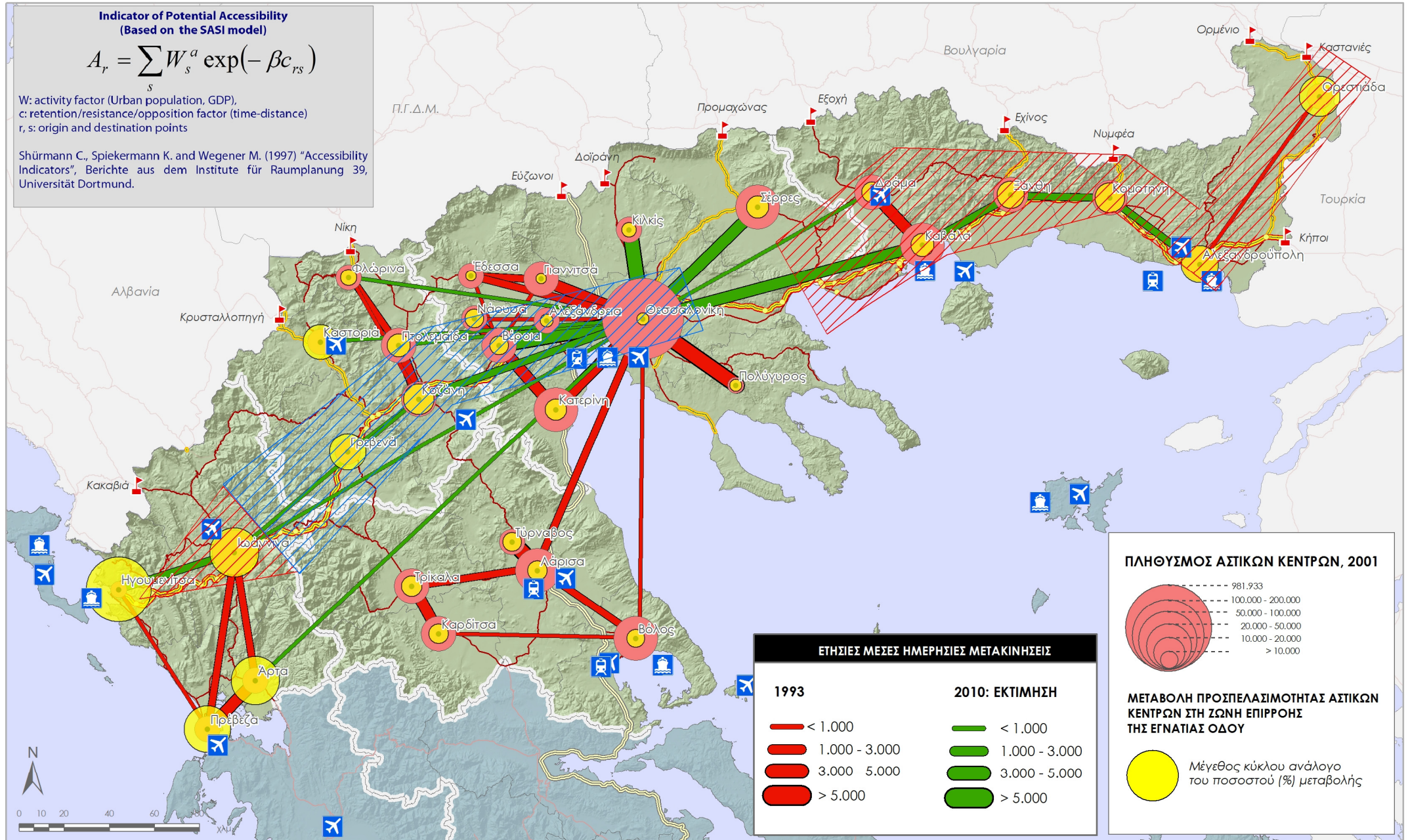
ΠΑΡΑΤΗΡΗΤΗΡΙΟ ΕΓΝΑΤΙΑΣ ΟΔΟΥ
ΕΠΙΣΚΟΠΗΣΗ ΧΩΡΙΚΗΣ ΟΛΟΚΛΗΡΩΣΗΣ
ΜΕ ΤΗΝ ΕΓΝΑΤΙΑ ΟΔΟ ΟΛΟΚΛΗΡΩΜΕΝΗ
1993 - 2010

Indicator of Potential Accessibility
(Based on the SASI model)

$$A_r = \sum_s W_s^a \exp(-\beta c_{rs})$$


W: activity factor (Urban population, GDP),
c: retention/resistance/opposition factor (time-distance)
r, s: origin and destination points

Shürmann C., Spiekermann K. and Wegener M. (1997) "Accessibility Indicators", Berichte aus dem Institute für Raumplanung 39, Universität Dortmund.



ΕΤΗΣΙΕΣ ΜΕΙΣΙΣ ΗΜΕΡΗΣΙΕΣ ΜΕΤΑΚΙΝΗΣΕΙΣ

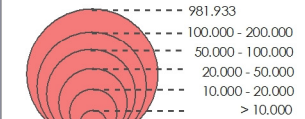
1993



2010: ΕΚΤΙΜΗΣΗ



ΠΛΗΘΥΣΜΟΣ ΑΣΤΙΚΩΝ ΚΕΝΤΡΩΝ, 2001



ΜΕΤΑΒΟΛΗ ΠΡΟΣΠΕΛΑΣΙΜΟΤΗΤΑΣ ΑΣΤΙΚΩΝ ΚΕΝΤΡΩΝ ΣΤΗ ΖΩΝΗ ΕΠΙΡΡΟΗΣ ΤΗΣ ΕΓΝΑΤΙΑΣ ΟΔΟΥ

