

ΠΑΡΑΤΗΡΗΤΗΡΙΟ ΕΓΝΑΤΙΑΣ ΟΔΟΥ
ΚΟΙΝΩΝΙΚΟ-ΟΙΚΟΝΟΜΙΚΟΣ & ΧΩΡΟΤΑΞΙΚΟΣ ΔΕΙΚΤΗΣ SET02: ΜΕΓΕΘΟΣ ΑΓΟΡΑΣ ΠΕΡΙΦΕΡΕΙΩΝ, 2011
ΑΕΠ σε εκατ. ΜΑΔ (Μονάδες Αγοραστικής Δύναμης)



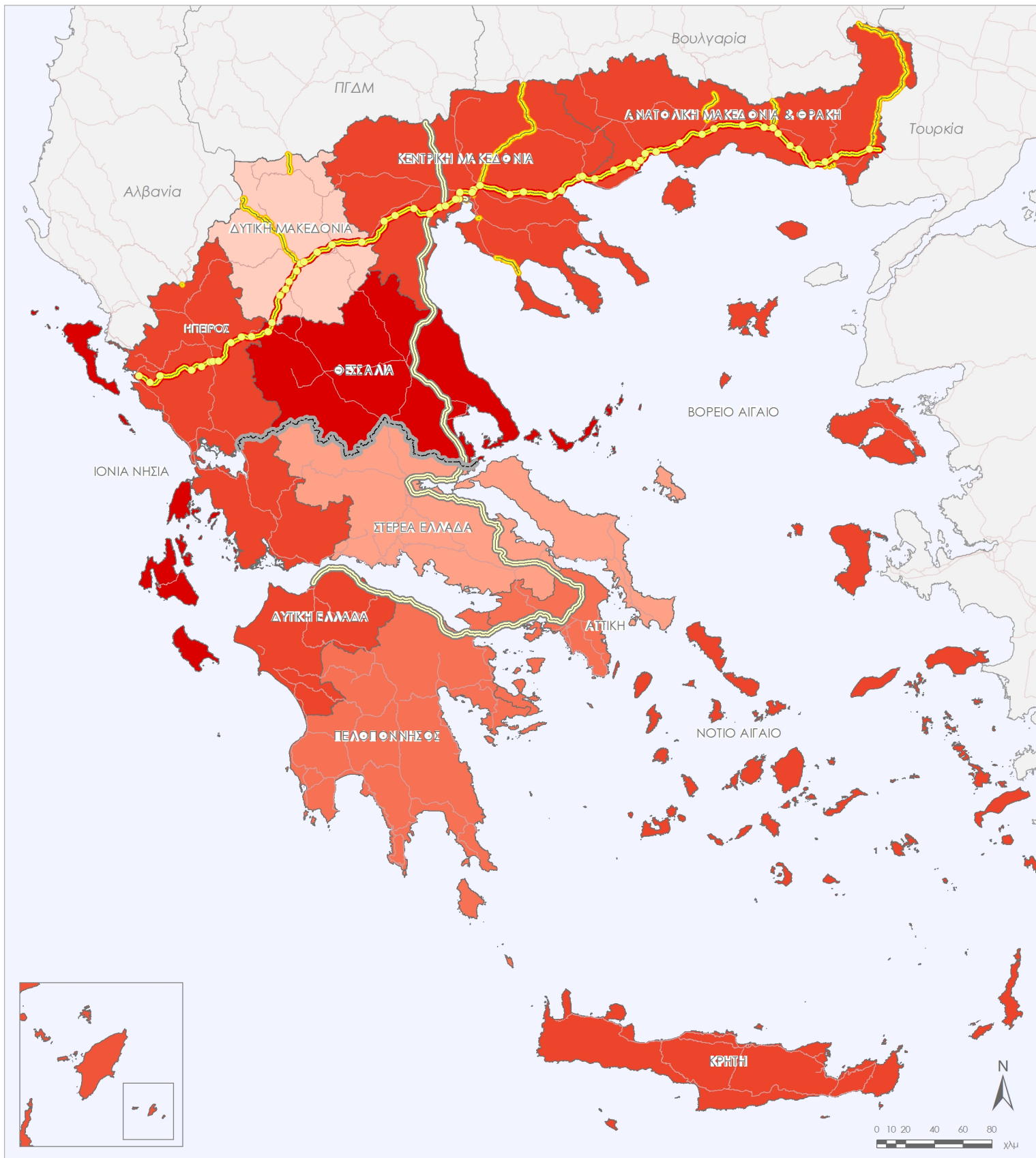
ΥΠΟΜΝΗΜΑ

ΑΕΠ ανά Περιφέρεια, σε εκατομ. ΜΑΔ 2011

- < 4.000
- 4.000 - 8.000
- 8.000 - 12.000
- 30.488
- 108.859

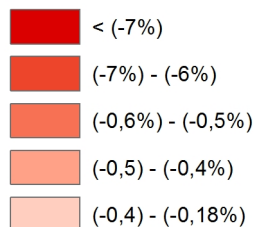
- ΑΝΙΣΟΠΕΔΟΙ ΚΟΜΒΟΙ ΕΓΝΑΤΙΑΣ ΟΔΟΥ
- ΕΓΝΑΤΙΑ ΟΔΟΣ
- ΚΑΘΕΤΟΙ ΑΞΟΝΕΣ ΕΓΝΑΤΙΑΣ
- ΑΥΤΟΚΙΝΗΤΟΔΡΟΜΟΣ ΠΑΘΕ
- ΚΥΡΙΟ ΟΔΙΚΟ ΔΙΚΤΥΟ
- ΟΡΙΟ ΖΩΝΗΣ ΕΠΙΡΡΟΗΣ IV

ΠΑΡΑΤΗΡΗΤΗΡΙΟ ΕΓΝΑΤΙΑΣ ΟΔΟΥ
 ΚΟΙΝΩΝΙΚΟ-ΟΙΚΟΝΟΜΙΚΟΣ & ΧΩΡΟΤΑΞΙΚΟΣ ΔΕΙΚΤΗΣ SET02:
 ΜΕΓΕΘΟΣ ΑΓΟΡΑΣ ΠΕΡΙΦΕΡΕΙΩΝ - ΕΤΗΣΙΟΣ ΡΥΘΜΟΣ ΜΕΤΑΒΟΛΗΣ 2009 - 2011
 ΑΕΠ σε εκατ. ευρώ (σταθερές τιμές 2000)



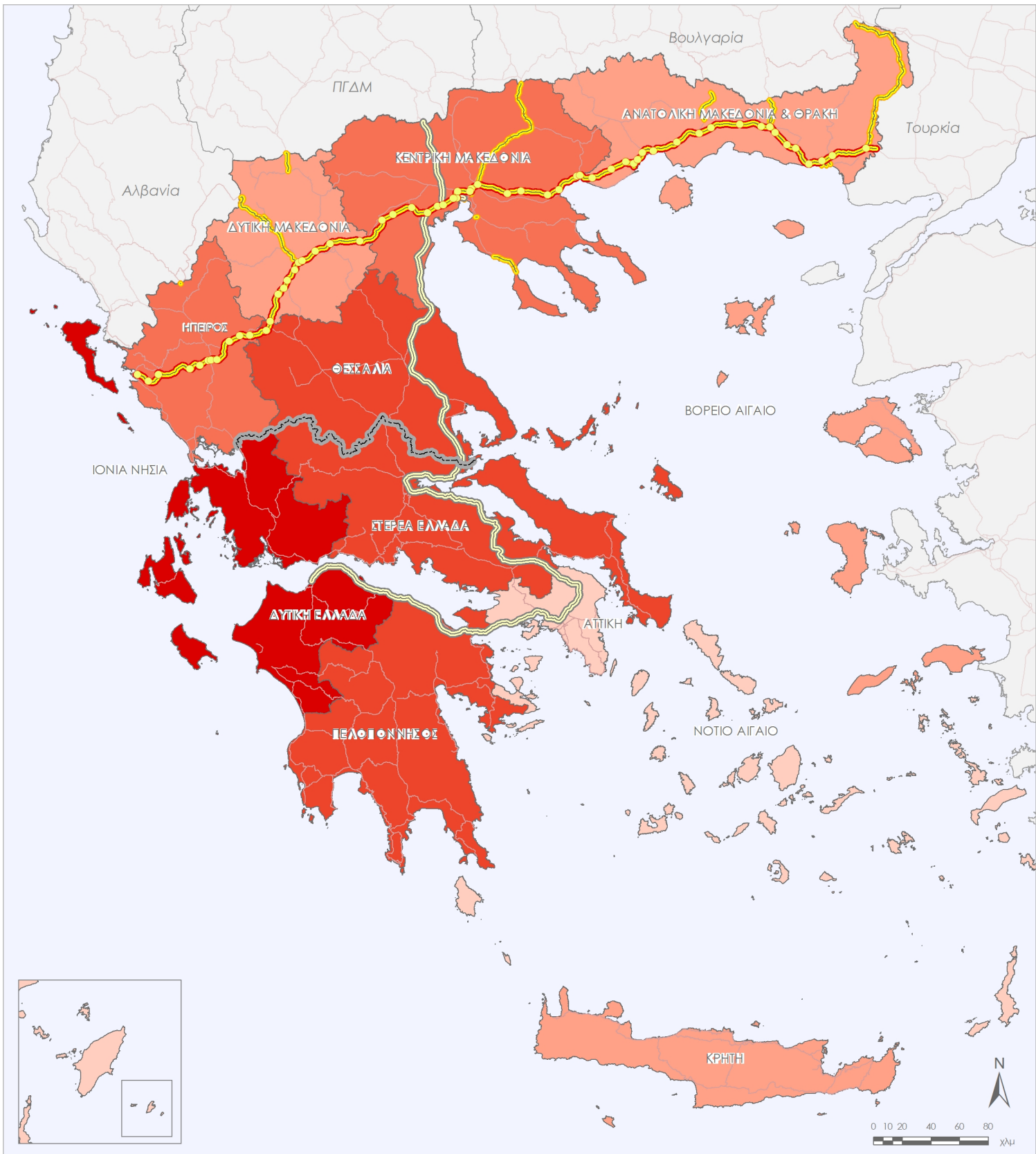
ΥΠΟΜΝΗΜΑ

ΕΤΗΣΙΟΣ ΡΥΘΜΟΣ ΜΕΤΑΒΟΛΗΣ ΑΕΠ 2009-2011
 (σε εκατ. ευρώ και σε σταθερές τιμές 2000)



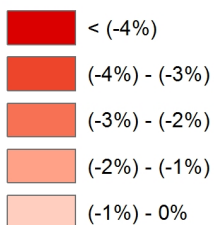
- ΑΝΙΣΟΠΕΔΟΙ ΚΟΜΒΟΙ ΕΓΝΑΤΙΑΣ ΟΔΟΥ
- ▬▬▬ ΕΓΝΑΤΙΑ ΟΔΟΣ
- ▬▬▬ ΚΑΘΕΤΟΙ ΑΞΟΝΕΣ ΕΓΝΑΤΙΑΣ
- ▬▬▬ ΑΥΤΟΚΙΝΗΤΟΔΡΟΜΟΣ ΠΑΘΕ
- ▬▬▬ ΚΥΡΙΟ ΟΔΙΚΟ ΔΙΚΤΥΟ
- ▬▬▬ ΟΡΙΟ ΖΩΝΗΣ ΕΠΙΡΡΟΗΣ IV

ΠΑΡΑΤΗΡΗΤΗΡΙΟ ΕΓΝΑΤΙΑΣ ΟΔΟΥ
 ΚΟΙΝΩΝΙΚΟ-ΟΙΚΟΝΟΜΙΚΟΣ & ΧΩΡΟΤΑΞΙΚΟΣ ΔΕΙΚΤΗΣ SET02:
 ΜΕΓΕΘΟΣ ΑΓΟΡΑΣ ΠΕΡΙΦΕΡΕΙΩΝ - ΕΤΗΣΙΟΣ ΡΥΘΜΟΣ ΜΕΤΑΒΟΛΗΣ 2007 - 2009
 ΑΕΠ σε εκατ. ευρώ (σταθερές τιμές 2000)



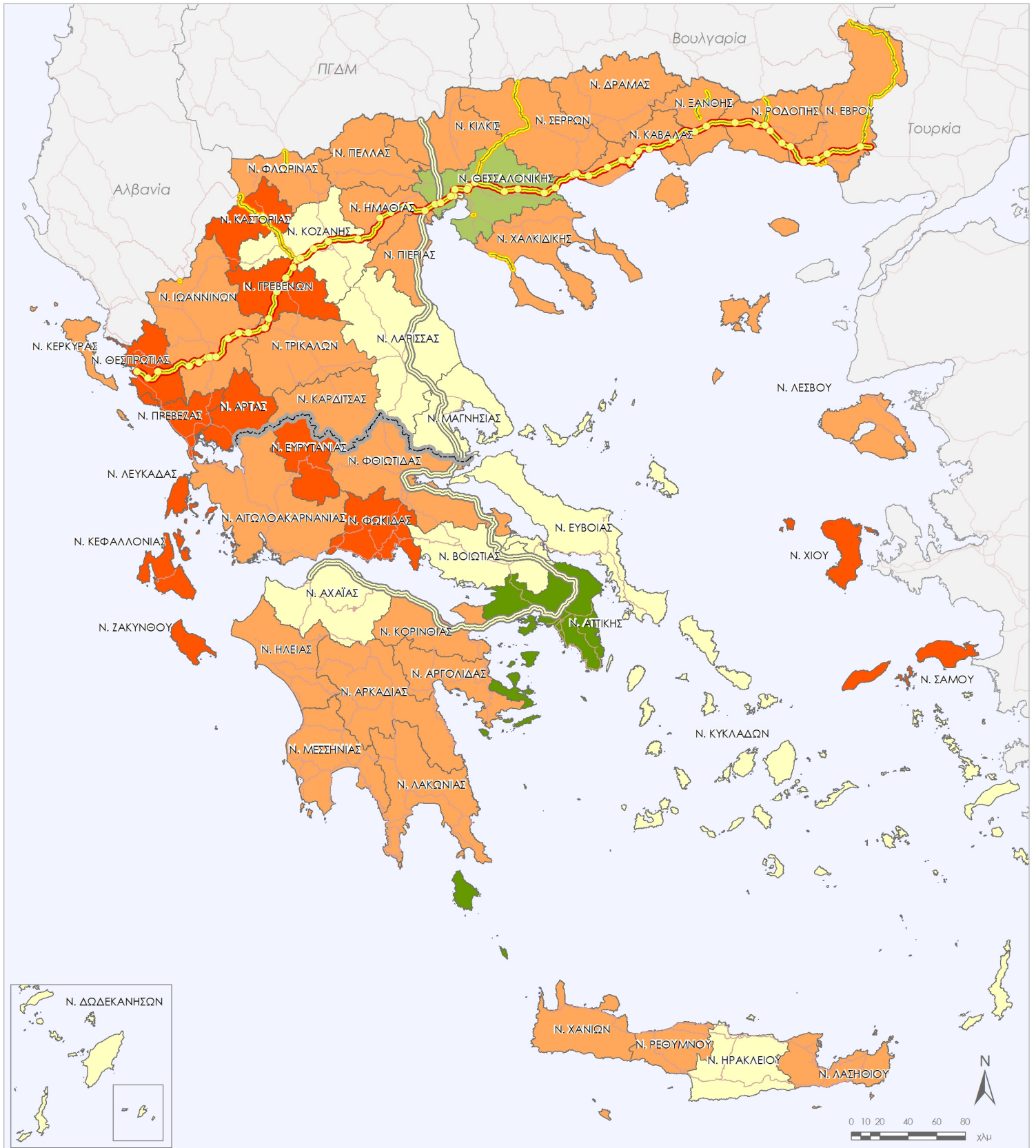
ΥΠΟΜΝΗΜΑ

ΕΤΗΣΙΟΣ ΡΥΘΜΟΣ ΜΕΤΑΒΟΛΗΣ ΑΕΠ 2007-2009
 (σε εκατ. ευρώ και σε σταθερές τιμές 2000)



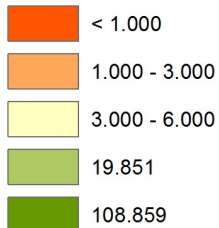
- ΑΝΙΣΟΠΕΔΟΙ ΚΟΜΒΟΙ ΕΓΝΑΤΙΑΣ ΟΔΟΥ
- ΕΓΝΑΤΙΑ ΟΔΟΣ
- ΚΑΘΕΤΟΙ ΑΞΟΝΕΣ ΕΓΝΑΤΙΑΣ
- ΑΥΤΟΚΙΝΗΤΟΔΡΟΜΟΣ ΠΑΦΟΣ
- ΚΥΡΙΟ ΟΔΙΚΟ ΔΙΚΤΥΟ
- ΟΡΙΟ ΖΩΝΗΣ ΕΠΙΡΡΟΗΣ IV

ΠΑΡΑΤΗΡΗΤΗΡΙΟ ΕΓΝΑΤΙΑΣ ΟΔΟΥ
 ΚΟΙΝΩΝΙΚΟ-ΟΙΚΟΝΟΜΙΚΟΣ & ΧΩΡΟΤΑΞΙΚΟΣ ΔΕΙΚΤΗΣ SET02: ΜΕΓΕΘΟΣ ΑΓΟΡΑΣ ΝΟΜΩΝ, 2011
 ΑΕΠ σε εκατ. ΜΑΔ (Μονάδες Αγοραστικής Δύναμης)



ΥΠΟΜΝΗΜΑ

ΑΕΠ ανά Νομό, σε εκατομ. ΜΑΔ 2011



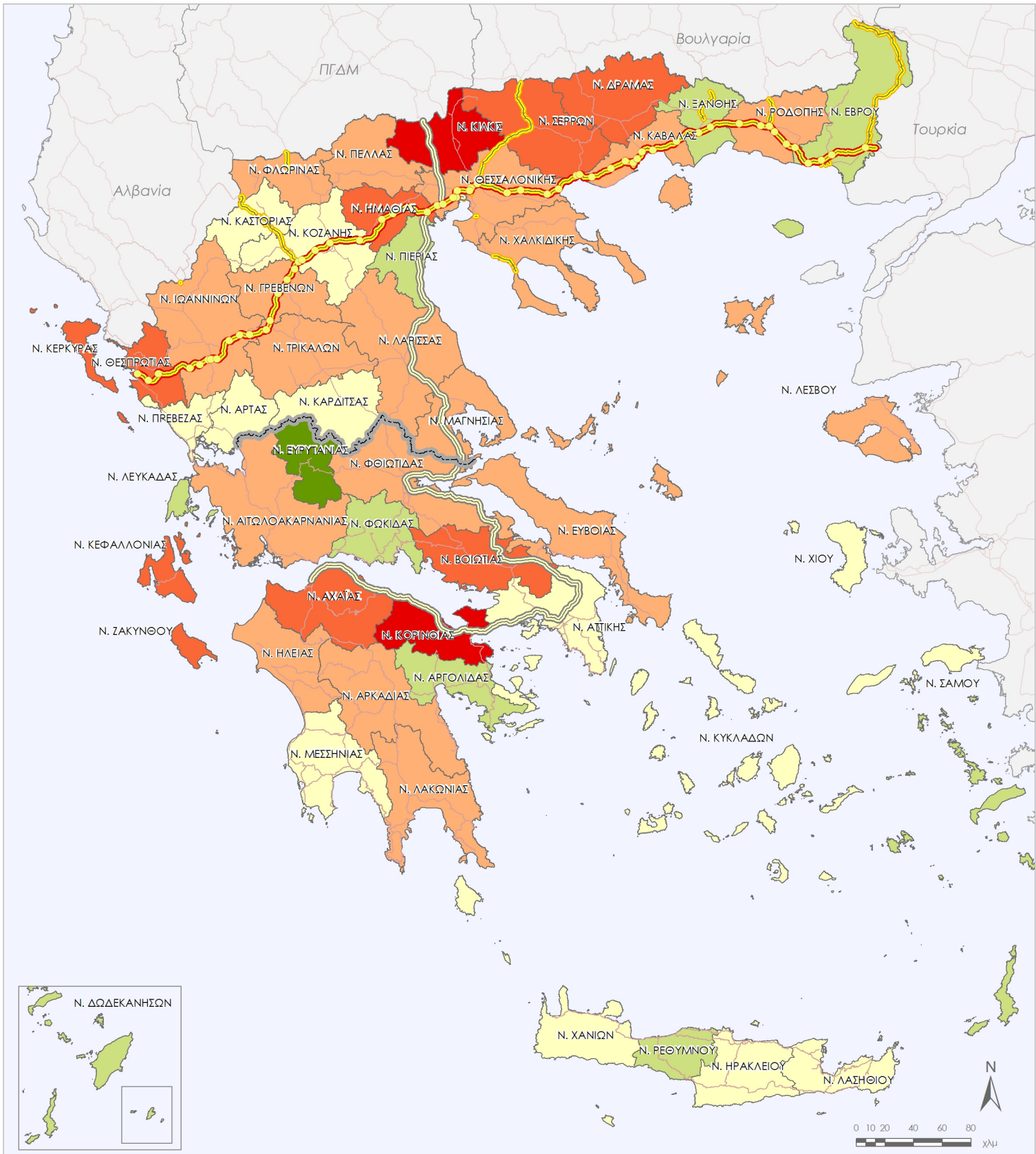
- ΑΝΙΣΟΠΕΔΟΙ ΚΟΜΒΟΙ ΕΓΝΑΤΙΑΣ ΟΔΟΥ
- ΕΓΝΑΤΙΑ ΟΔΟΣ
- ΚΑΘΕΤΟΙ ΑΞΟΝΕΣ ΕΓΝΑΤΙΑΣ
- ΑΥΤΟΚΙΝΗΤΟΔΡΟΜΟΣ ΠΑΘΕ
- ΚΥΡΙΟ ΟΔΙΚΟ ΔΙΚΤΥΟ
- ΟΡΙΟ ΖΩΝΗΣ ΕΠΙΡΡΟΗΣ IV

ΕΓΝΑΤΙΑ ΟΔΟΣ Α.Ε.
 ΠΑΡΑΤΗΡΗΤΗΡΙΟ



ΗΜΕΡΟΜΗΝΙΑ : 11/04/2014
 ΠΗΓΗ ΔΕΔΟΜΕΝΩΝ : EUROSTAT, 03/2014
 ΑΡΧΕΙΟ : M:\GIS\indicators\SET\SET02\2014\Maps\mxd_GR\SET02_PREF_2014_04a.mxd

ΠΑΡΑΤΗΡΗΤΗΡΙΟ ΕΓΝΑΤΙΑΣ ΟΔΟΥ
 ΚΟΙΝΩΝΙΚΟ-ΟΙΚΟΝΟΜΙΚΟΣ & ΧΩΡΟΤΑΞΙΚΟΣ ΔΕΙΚΤΗΣ SET02:
 ΜΕΓΕΘΟΣ ΑΓΟΡΑΣ ΝΟΜΩΝ - ΕΤΗΣΙΟΣ ΡΥΘΜΟΣ ΜΕΤΑΒΟΛΗΣ 2007 - 2009
 ΑΕΠ σε εκατ. ευρώ (σταθερές τιμές 2000)



ΥΠΟΜΝΗΜΑ

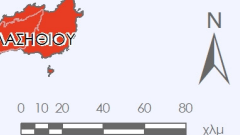
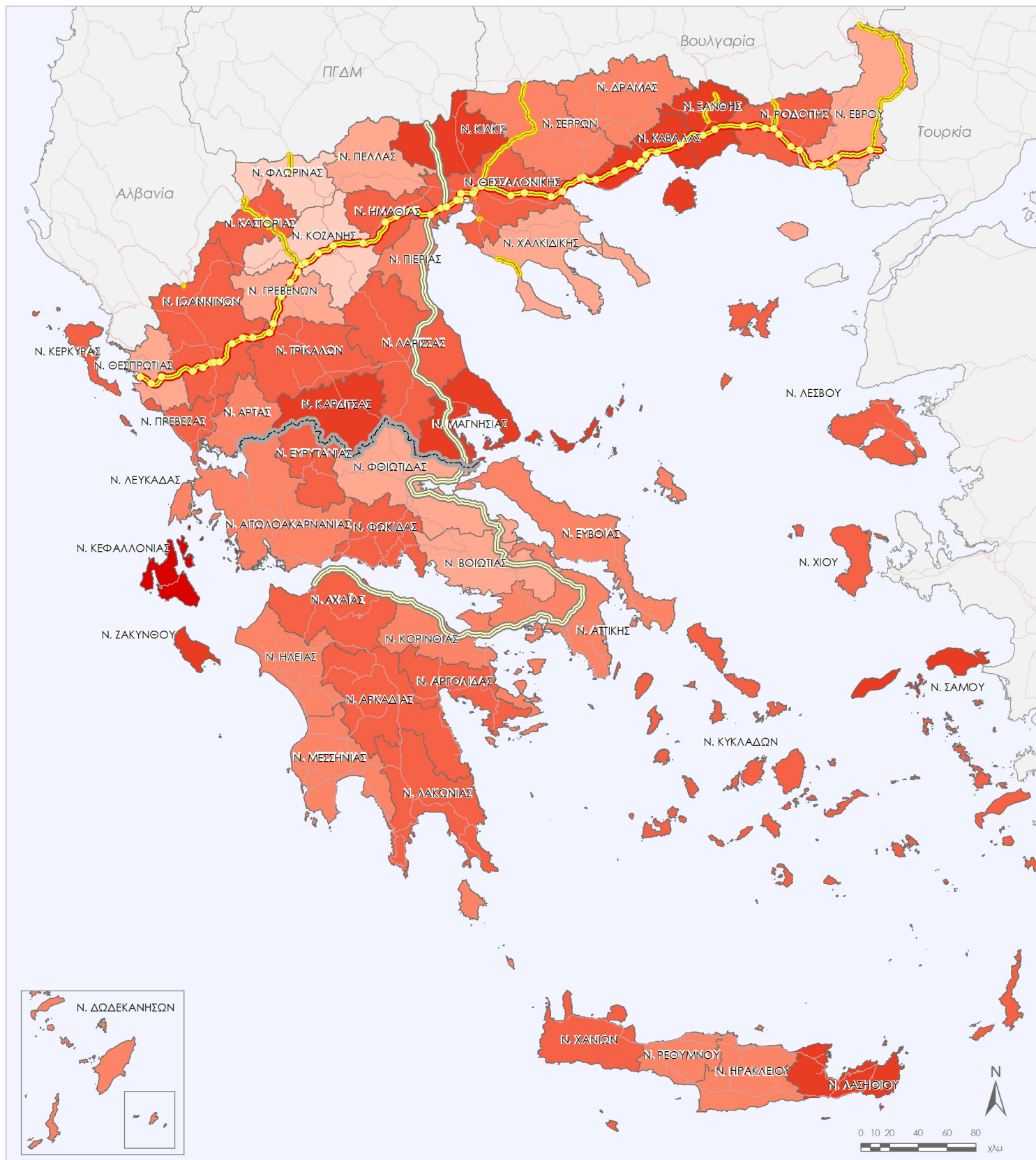
ΕΤΗΣΙΟΣ ΡΥΘΜΟΣ ΜΕΤΑΒΟΛΗΣ ΑΕΠ 2007-2009
 (σε εκατ. ευρώ και σε σταθερές τιμές 2000)

- | | | | |
|--|---------------|--|---------------------------------|
| | < (-6%) | | ΑΝΙΣΟΠΕΔΟΙ ΚΟΜΒΟΙ ΕΓΝΑΤΙΑΣ ΟΔΟΥ |
| | (-6%) - (-4%) | | ΕΓΝΑΤΙΑ ΟΔΟΣ |
| | (-4%) - (-2%) | | ΚΑΘΕΤΟΙ ΑΞΟΝΕΣ ΕΓΝΑΤΙΑΣ |
| | (-2%) - 0% | | ΑΥΤΟΚΙΝΗΤΟΔΡΟΜΟΣ ΠΑΘΕ |
| | 0% - 2% | | ΚΥΡΙΟ ΟΔΙΚΟ ΔΙΚΤΥΟ |
| | > 2% | | ΟΡΙΟ ΖΩΝΗΣ ΕΠΙΡΡΟΗΣ IV |

ΕΓΝΑΤΙΑ ΟΔΟΣ Α.Ε.
 ΠΑΡΑΤΗΡΗΤΗΡΙΟ



ΠΑΡΑΤΗΡΗΤΗΡΙΟ ΕΓΝΑΤΙΑΣ ΟΔΟΥ
 ΚΟΙΝΩΝΙΚΟ-ΟΙΚΟΝΟΜΙΚΟΣ & ΧΩΡΟΤΑΞΙΚΟΣ ΔΕΙΚΤΗΣ SET02:
 ΜΕΓΕΘΟΣ ΑΓΟΡΑΣ ΝΟΜΩΝ - ΕΤΗΣΙΟΣ ΡΥΘΜΟΣ ΜΕΤΑΒΟΛΗΣ 2009 - 2011
 ΑΕΠ σε εκατ. ευρώ (σταθερές τιμές 2000)



ΥΠΟΜΝΗΜΑ

ΕΤΗΣΙΟΣ ΡΥΘΜΟΣ ΜΕΤΑΒΟΛΗΣ ΑΕΠ 2009-2011
 (σε εκατ. ευρώ και σε σταθερές τιμές 2000)

	< (-10%)		ΑΝΙΣΟΠΕΔΟΙ ΚΟΜΒΟΙ ΕΓΝΑΤΙΑΣ ΟΔΟΥ
	(-10%) - (-8%)		ΕΓΝΑΤΙΑ ΟΔΟΣ
	(-8%) - (-6%)		ΚΑΘΕΤΟΙ ΑΞΟΝΕΣ ΕΓΝΑΤΙΑΣ
	(-6%) - (-4%)		ΑΥΤΟΚΙΝΗΤΟΔΡΟΜΟΣ ΠΑΘΕ
	(-4%) - (-2%)		ΚΥΡΙΟ ΟΔΙΚΟ ΔΙΚΤΥΟ
	(-2%) - 0%		ΟΡΙΟ ΖΩΝΗΣ ΕΠΙΡΡΟΗΣ IV



ΗΜΕΡΟΜΗΝΙΑ : 11/04/2014
 ΠΗΓΗ ΔΕΔΟΜΕΝΩΝ : EUROSTAT, 03/2014
 ΑΡΧΕΙΟ : M:\GIS\indicators\SET\SET02\2014\Maps\mxd_GR\SET02a_PREF_2014_04b.mxd