

## **ΠΑΡΑΤΗΡΗΤΗΡΙΟ ΕΓΝΑΤΙΑΣ ΟΔΟΥ**

### **ΜΕΛΕΤΗ ΕΠΙΔΡΑΣΕΩΝ ΤΗΣ ΕΓΝΑΤΙΑΣ ΟΔΟΥ ΣΤΗ ΝΑ ΕΥΡΩΠΗ: ΔΙΑΤΡΟΠΙΚΟΤΗΤΑ ΤΩΝ ΜΕΤΑΦΟΡΩΝ, ΠΟΛΥΚΕΝΤΡΙΚΗ ΧΩΡΙΚΗ ΑΝΑΠΤΥΞΗ ΚΑΙ ΔΙΑΣΥΝΟΡΙΑΚΗ ΕΔΑΦΙΚΗ ΣΥΝΕΡΓΑΣΙΑ**

Κωδικός αναφοράς 5265

**ΠΕ1: Ορισμός και χωροταξικά - αναπτυξιακά χαρακτηριστικά της  
ζώνης επιδράσεων**

**ΠΕ2: Ανάλυση του συστήματος μεταφορών της ζώνης επιδράσεων**

### **Παράρτημα ΙΙ. Χαρτογραφική τεκμηρίωση**

#### **ΟΜΑΔΑ ΜΕΛΕΤΗΣ**

ΤΣΑΚΙΡΗΣ ΣΤΥΛΙΑΝΟΣ, Αρχ. Μηχ/κος - Χωροτάκτης - Πολεοδόμος

ΜΩΥΣΙΑΔΗ ΘΕΟΔΟΥΛΗ, Μηχ/κος Χωροταξίας, Πολεοδομίας και Περ/κης Ανάπτυξης, MSc

ΒΕΡΑΝΗ ΕΛΕΝΗ, Μηχ/κος Χωροταξίας, Πολεοδομίας και Περ/κης Ανάπτυξης, MSc

Δρ. ΓΑΒΑΝΑΣ ΝΙΚΟΛΑΟΣ, Πολιτικός Μηχ/κος

ΗΛΙΑ ΚΥΠΑΡΙΣΣΙΑ, Μηχ/κος Χωροταξίας, Πολεοδομίας και Περ/κης Ανάπτυξης, MSc

Καθ. ΚΑΥΚΑΛΑΣ ΓΡΗΓΟΡΗΣ

Δρ. ΜΟΥΤΣΙΑΚΗΣ ΕΥΘΥΜΙΟΣ, Περιβαλλοντολόγος

Καθ. ΟΙΚΟΝΟΜΟΥ ΔΗΜΗΤΡΙΟΣ

Καθ. ΠΙΤΣΙΑΒΑ ΛΑΤΙΝΟΠΟΥΛΟΥ ΜΑΓΔΑΛΗΝΗ

Δρ. ΤΑΣΟΠΟΥΛΟΥ ΑΝΑΣΤΑΣΙΑ, Μηχ/κος Χωροταξίας, Πολεοδομίας και Περ/κης  
Ανάπτυξης, MSc

**ΑΘΗΝΑ, ΣΕΠΤΕΜΒΡΙΟΣ 2014**

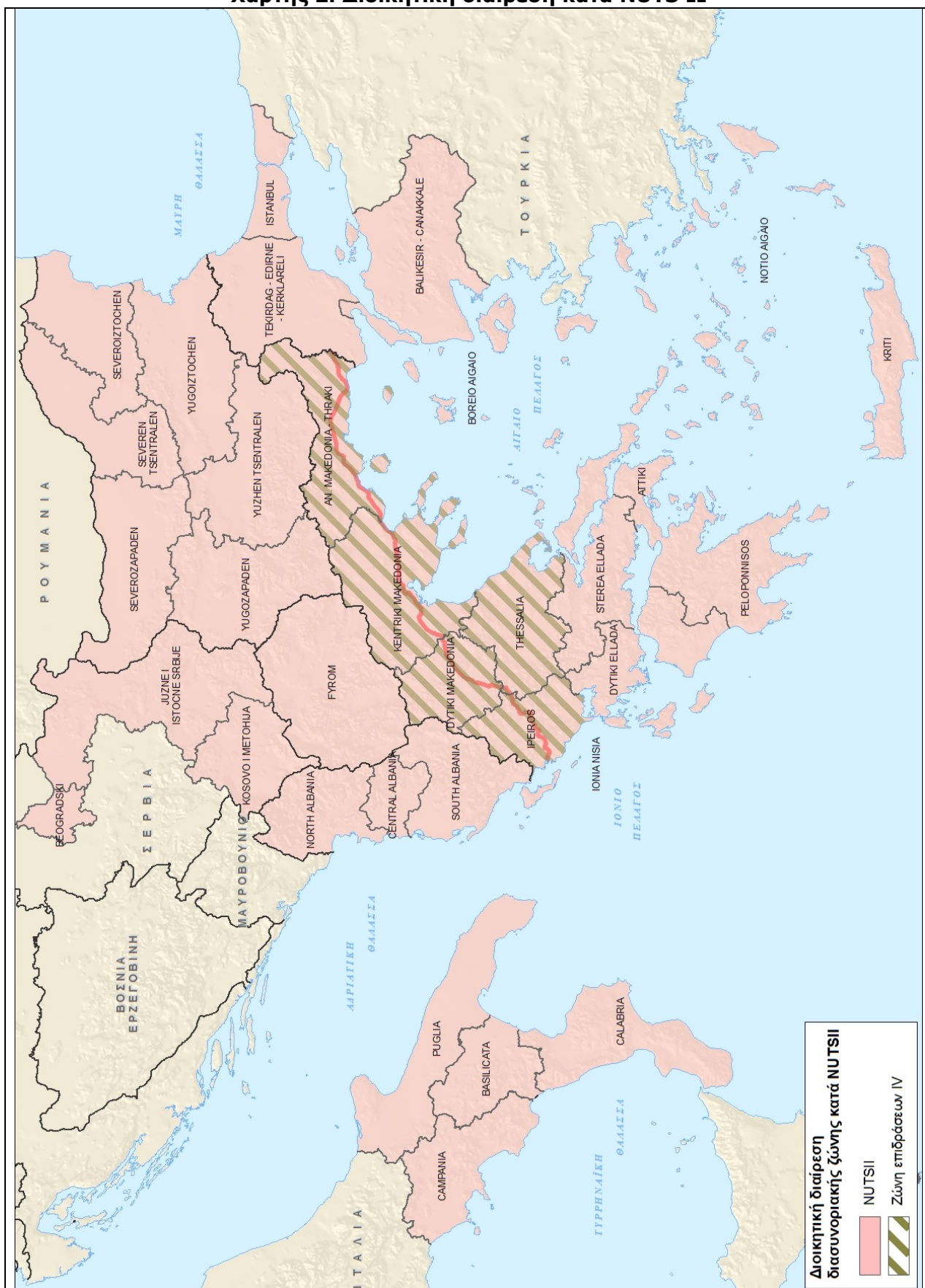


## Παράρτημα ΙΙ. Χαρτογραφική τεκμηρίωση

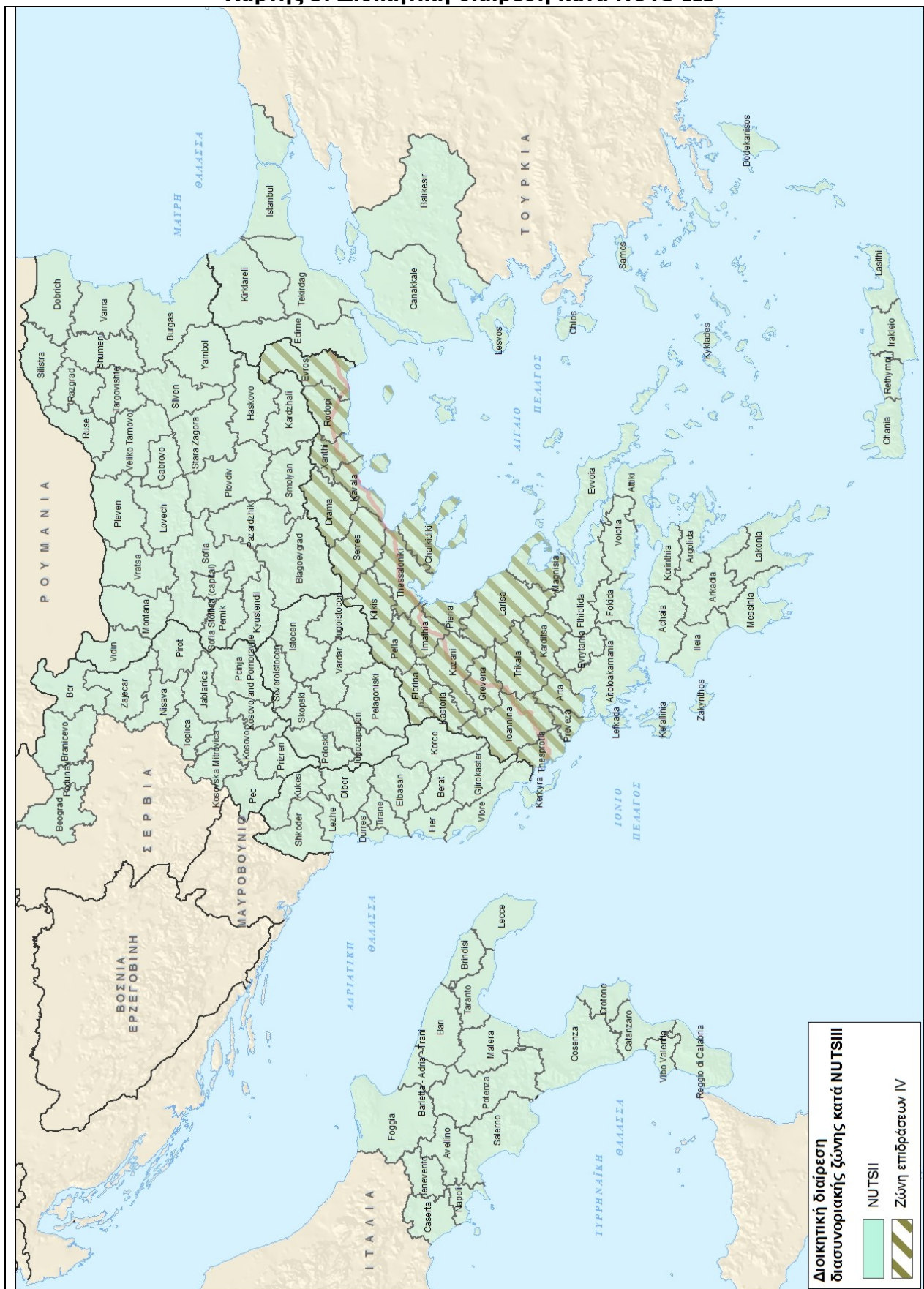
Χάρτης 1. Στοιχεία γεωγραφίας



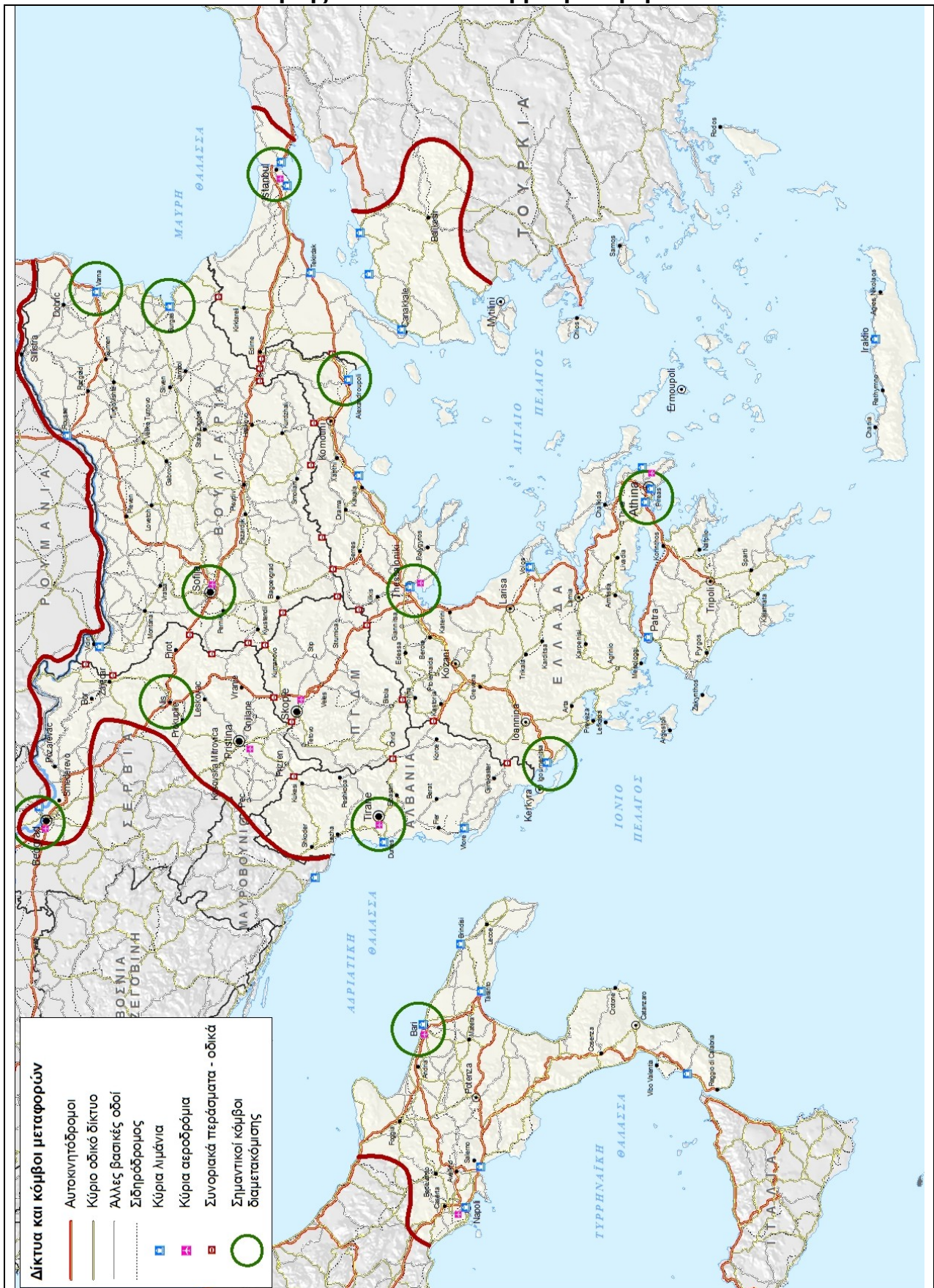
**Χάρτης 2. Διοικητική διαίρεση κατά NUTS II**



**Χάρτης 3. Διοικητική διαίρεση κατά NUTS III**



**Χάρτης 4. Δίκτυα και κόμβοι μεταφορών**



**Χάρτης 5. Προτεινόμενη ζώνη διασυνοριακών επιδράσεων**

